

REPUBLIQUE DU BURUNDI



MINISTRE DE LA PLANIFICATION DU
DEVELOPPEMENT ET DE LA RECONSTRUCTION
NATIONALE



Programme d'Appui à la Gouvernance

MONOGRAPHIE DE LA COMMUNE BURAZA



Province Gitega

Gitega, Septembre 2006

TABLE DES MATIERES

| | Pages |
|---|-----------|
| ABREVIATIONS | |
| PREFACE | |
| INTRODUCTION | |
| CHAPITRE I. DESCRIPTION PHYSIQUE..... | 1 |
| CHAPITRE II. DEMOGRAPHIE..... | 3 |
| 2.1. Découpage administratif..... | 3 |
| 2.2. Données démographiques..... | 4 |
| CHAPITRE III. AGRICULTURE..... | 7 |
| 3.1. Généralités..... | 7 |
| 3.2. Situation actuelle des principales cultures..... | 7 |
| 3.3. Facteurs de production..... | 11 |
| 3.4. Intervenants..... | 13 |
| 3.5. Contraintes, potentialités et actions à mener..... | 14 |
| CHAPITRE IV. ELEVAGE..... | 15 |
| 4.1. Situation actuelle de l'élevage..... | 15 |
| 4.2. Types d'élevages et effectifs par espèce..... | 15 |
| 4.3. Système d'élevage..... | 22 |
| 4.4. Santé animale..... | 22 |
| 4.5. Intervenants..... | 23 |
| 4.6. Contraintes, potentialités et actions à mener..... | 24 |
| 4.7. Apiculture..... | 24 |
| CHAPITRE V. PECHE ET PISCICULTURE..... | 26 |
| 5.1. Pêche..... | 26 |
| 5.2. Pisciculture..... | 26 |
| 5.3. Principales contraintes, potentialités et actions à mener..... | 26 |
| CHAPITRE VI. FORETS..... | 27 |
| 6.1. Généralités..... | 27 |
| 6.2. Boisements ou boisements artificiels..... | 27 |
| 6.3. Agroforesterie..... | 27 |

| | |
|---|-----------|
| CHAPITRE VII. INDUSTRIE ET ARTISANAT..... | 29 |
| 7.1. Industrie..... | 29 |
| 7.2. Artisanat..... | 29 |
| CHAPITRE VIII. GEOLOGIE, MINES ET MINERAIS..... | 32 |
| 8.1. Géologie, mines et carrières..... | 32 |
| 8.2. Matériaux locaux de construction..... | 32 |
| CHAPITRE IX. ENERGIE..... | 33 |
| CHAPITRE X. COMMERCE ET SERVICES..... | 34 |
| 10.1. Commerce..... | 34 |
| 10.2. Les services..... | 35 |
| 10.2.1. Institutions financières..... | 35 |
| 10.2.2. Tourisme et hôtellerie..... | 35 |
| CHAPITRE XI. ACTION SOCIALE..... | 37 |
| 11.1. Action sociale et réhabilitation..... | 37 |
| 11.2. Réinsertion, Réintégration et Réhabilitation..... | 41 |
| 11.3. Habitat..... | 43 |
| CHAPITRE XII. SANTE..... | 44 |
| 12.1. Situation sanitaire en 2005..... | 46 |
| 12.2. Médecine préventive (données sur la vaccination..... | 46 |
| 12.3. la santé de la mère et de l'enfant..... | 46 |
| 12.4. Situation sur le VIH/SIDA..... | 46 |
| 12.5. Principales contraintes, potentialités et perspectives..... | 46 |
| 12.6. Approvisionnement en eau..... | 47 |
| CHAPITRE XIII. EDUCATION..... | 50 |
| 13.1. L'enseignement formel..... | 50 |
| 13.1.1. L'enseignement primaire..... | 50 |
| 13.1.2. L'enseignement secondaire..... | 52 |
| 13.2. L'enseignement informel..... | 52 |
| 13.2.1. Les écoles Yagamukama..... | 52 |
| 13.2.2. Les centres d'alphabétisation..... | 53 |
| 13.2.3. Les écoles des métiers..... | 53 |
| 13.3. Principales contraintes, potentialités et perspectives..... | 53 |

| | |
|--|-----------|
| CHAPITRE XIV. JEUNESSE ET SPORT..... | 54 |
| 14.1. Situation de la jeunesse..... | 54 |
| 14.2. Sport..... | 54 |
| 14.3. Patrimoine culturel..... | 55 |
| 14.4. Principales contraintes, contraintes et actions à mener..... | 56 |
| CHAPITRE XV. JUSTICE..... | 58 |
| CHAPITRE XVI. PERSPECTIVES DE DEVELOPPEMENT..... | 59 |
| 16.1. Facteurs favorables au développement..... | 59 |
| 16.2. Contraintes au développement..... | 60 |
| 16.3. Stratégies et actions à développer..... | 61 |
| CONCLUSION ET RECOMMANDATIONS..... | 73 |
| BIBLIOGRAPHIE..... | 76 |
| ANNEXES | 77 |

LISTE DES ABREVIATIONS

| | |
|------------------|--|
| AEP | : Adduction d'Eau Potable |
| APRS | : Appui au Programme Burundais de Réintégration des Sinistrés |
| ARV | : Anti- Rétroviraux |
| ASF | : Avocats Sans Frontières |
| B.V | : Bassins Versants |
| CDF | : Centre de Développement Familial |
| CICR | : Comité International de la Croix Rouge |
| CMD | : Cassava Mosaic Desaease |
| COCOLS | : Comité Communal de Lutte Contre le SIDA |
| COOPEC | : Coopérative d'Epargne et de Crédit. |
| CPLS | : Comité Provincial de Lutte Contre le SIDA |
| CS | : Centre de Santé |
| DAPA | : Développement de l'Aquaculture et de la Pêche Artisanale |
| DGHER | : Direction Générale de l'Hydraulique et des Energies Rurales |
| DGMVA | : Direction Générale de la Mobilisation pour l'auto-développement et la Vulgarisation Agricole |
| DPAE | : Direction Provinciale de l'Agriculture et de l'Elevage |
| DPE | : Direction Provinciale de l'Enseignement |
| EP | : Ecole Primaire |
| EN | : Ecole Normale |
| EPC | : Equipe de Prise en Charge |
| FAO | : Fonds des Nations Unies pour l'Alimentation et l'Agriculture |
| FIDA | : Fonds International de Développement Agricole |
| I.O | : Infection Opportuniste |
| MIPAREC | : Ministère pour la Paix et la Réconciliation |
| ODAG | : Organisation pour le Développement de l'Archidiocèse de Gitega |
| ONG | : Organisation Non Gouvernementale |
| PADCO | : Planning And Development Collaborative International |
| PEV | : Programme Elargi de Vaccination |
| PRDMR | : Programme de Relance et de Développement du Monde Rural |
| PVVS | : Personne Vivant avec le VIH / SIDA |
| RBP ⁺ | : Réseau Burundais des Personnes vivant avec le VIH/SIDA |
| TPO | : Transcultural Psycho-social Organisation |

PREFACE

La Monographie de la commune est l'initiative du Ministère de la Planification du Développement et de la Reconstruction Nationale (MPDRN) avec l'appui du Programme des Nations Unies pour le Développement (PNUD). Elle est élaborée pour mettre à la disposition de ses partenaires des informations spécifiques à la commune pour guider leurs interventions en matière de développement socio-économique de ladite commune .

En effet, cette monographie décrit, sur base des données tirées de la banque des données provinciale informatisée, la situation de référence de la commune : description physique, organisation administrative, situation actuelle des différents secteurs...

La démarche méthodologique appliquée pour l'élaboration de la banque des données et de la monographie a été fondée sur l'approche participative qui a impliqué, à toutes les étapes de leurs réalisations, environ 80 personnes ressources. Ces étapes concernent la conception des fiches de collecte de données, la collecte des données proprement dite, le dépouillement et le traitement des données, les travaux d'analyse, la consolidation, la validation et la rédaction définitive.

Aussi, le Ministère de la Planification du Développement et de la Reconstruction Nationale voudrait-il, au terme de ce travail, adresser sa profonde gratitude à toutes les personnes physiques ou morales qui ont contribué à l'effort de réalisation de cette monographie, l'aboutissement de plusieurs centaines de pages manuscrites, très souvent reprises, raturées ou refaites dans le seul souci de formuler le meilleur diagnostic possible, sur la problématique du développement de la commune.

Le MPDRN remercie singulièrement tous les Ministères impliqués pour la mise à sa disposition de l'expertise de leurs cadres dont l'apport a été fort apprécié.

A l'Administrateur communal, aux techniciens communaux et des zones, aux responsables des projets et ONGs, aux différents experts, auteurs de cette monographie, il présente ses félicitations et tient à exprimer ses respects pour le travail accompli, cela dans un esprit de totale abnégation.


Le MPDRN exprime également sa gratitude au PNUD pour son assistance financière et logistique sans laquelle la matérialisation de ce travail n'aurait été qu'une utopie.

A toutes les personnes ressources de terrain qui ont accepté le sacrifice de se soumettre à d'ininterminables interviews parfois fastidieuses, au remplissage des fiches de collecte de données et questionnaires souvent compliqués à tous les services qui ont permis l'accès facile à leurs sources d'informations, le MPDRN apprécie à sa juste valeur leurs contributions.

Enfin, le MPDRN reconnaît, que malgré un gros effort de clarification et de mise à jour des données recueillies ainsi que leurs sources, il subsiste des limites quant à leur fiabilité totale. De ce fait, il sollicite la contribution de tous dans les prochaines actualisations de la banque des données informatisée et de la monographie communale afin qu'elles deviennent progressivement des sources d'informations de plus en plus fiables et ainsi faciliter le suivi des indicateurs d'exécution des différents instruments de planification tel que le CSLP.

En attendant, ces produits permettront prochainement la mise en place du plan local de développement afin de répondre aux préoccupations de la population de la commune .

**LE MINISTRE DE LA PLANIFICATION
DU DEVELOPPEMENT ET DE LA
RECONSTRUCTION NATIONALE**


Madame Marie-Goreth NIZIGAMA

INTRODUCTION

La présente étude a pour but de dresser un état des lieux et de situer le niveau de développement des secteurs tant économiques que sociaux atteint par la commune Buraza.

Inscrite d'abord dans le mandat du Projet d'Appui à la Planification Locale (PPL) et ensuite dans celui du Sous Programme Planification Locale (SPPL) du Programme d'Appui à la Gouvernance du PNUD, cette étude contient nombre de données susceptibles d'aider les planificateurs à mieux cerner et circonscrire leurs recherches pour une meilleure orientation du Gouvernement et autres décideurs dans leur prise de décisions pour un développement durable et harmonieux de tous les secteurs.

L'approche méthodologique utilisée pour la collecte des données reposait sur les enquêtes de terrain, les diverses publications de différents ministères ainsi que des services, organismes et entreprises intervenant de près ou de loin dans les secteurs précités, les rapports des services provinciaux et les interviews effectuées sur terrain, ... Aussi, un bon nombre de ces données doit-il être considéré comme des simples ordres de grandeur. Il s'agit particulièrement des données sur la démographie, l'agriculture, l'élevage, ...

Bien que réalisée dans un environnement professionnel très difficile, cette monographie constitue un outil important pour l'élaboration et la mise en place d'un « *Plan de Développement Communal* » ; cadre dans lequel devront évoluer les structures tant nationales qu'internationales impliquées dans le développement de façon à intégrer toutes les composantes du milieu en tenant compte des potentialités biophysiques locales et des caractéristiques sociales des populations concernées.

Enfin, le lecteur est prévenu que cette monographie est une œuvre humaine et que le MPDRN attend les suggestions en vue d'apporter des améliorations aux futures éditions qui seront réalisées dans les prochaines années.

CHAPITRE I. DESCRIPTION GEO-PHYSIQUE

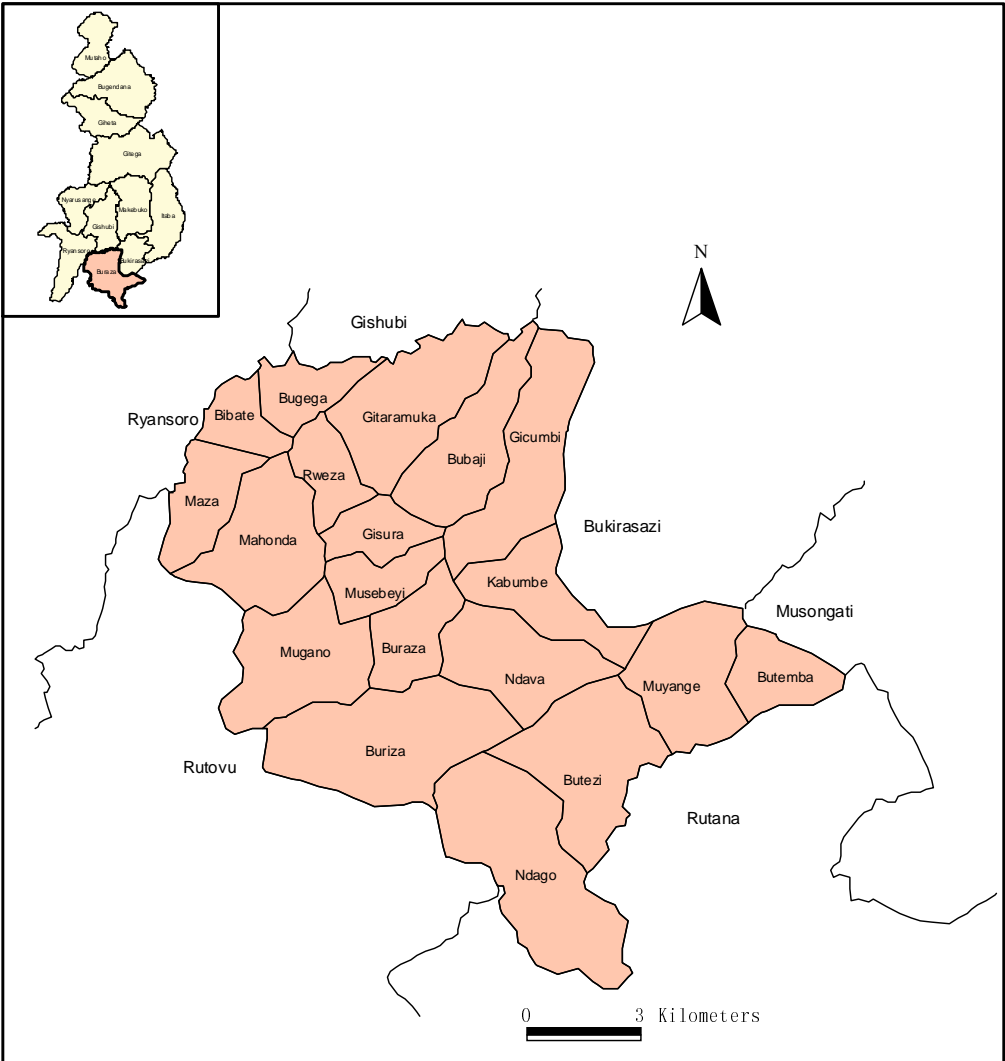
La commune de Buraza figure parmi les 11 communes qui constituent la province de Gitega. Elle a pris naissance en 1983 après son détachement de la commune Bukirasazi et se situe au Sud de la province. Elle a une superficie de 158,78 km² soit 8,02 % de la province (1978,96 km²), et 0,57 % du pays (27.834 km²) pour une population estimée 46.191 habitants en 2005, soit une densité de 291 habitants par km².

Elle est délimitée au Nord par la commune Gishubi, au Sud par les communes Rutovu et Rutana, à l'Est par la commune Bukirasazi et l'Ouest par la commune Ryansoro par l'intermédiaire de la rivière Ruvyironza, au Sud-Est par la commune Musongati par intermédiaire des cours d'eau Tawe et Muyovozi. Deux régions naturelles caractérisent la commune Buraza à savoir: Kirimiro et Bututsi.

Les collines Mugano, Buriza et Ndago se trouvent dans la région naturelle du Bututsi et le reste se situe dans la région naturelle du Kirimiro. Elle est caractérisée par un relief accidenté à l'Est car elle est entre-coupée par la chaîne de montagne de Kangozi qui englobe les collines de recensement Butemba, Butezi, Kabumbe, Muyange, Ndago et Ndava. Par ailleurs, entre les montagnes de Gicumbi, Kangozi, Ntega, Sanzu, et Gikwazo, c'est une cuvette surmontée de part et d'autre de sommets couverts d'herbes et de bois. La commune se caractérise aussi par les éléments suivants :

- Une altitude moyenne est comprise entre 1600 et 2000 m ;
- Un climat de type tropical, une température moyenne de 19°C, une pluviométrie moyenne de 1200 mm ;
- Un réseau hydrographique très important constitué de rivières et de ruisseaux dont la Ruvyironza ;
- Un relief, les plateaux centraux accidentés avec des sommets érodés et affleurements rocheux.

Carte 1.1 : Découpage administratif de la commune



CHAPITRE II. DEMOGRAPHIE

2.1. DECOUPAGE ADMINISTRATIF

Tableau 2.1 : Découpage administratif de la commune Buraza

| Zone | N° | Collines de recensement |
|-------------------|-----|-------------------------|
| Butezi | 1. | Buraza |
| | 2. | Buriza |
| | 3. | Butemba |
| | 4. | Butezi |
| | 5. | Kabumbe |
| | 6. | Muyange |
| | 7. | Ndago |
| | 8. | Ndava |
| Sous-total | | 8 |
| Mahonda | 1. | Bibate |
| | 2. | Bubaji |
| | 3. | Bugega |
| | 4. | Gicumbi |
| | 5. | Gisura |
| | 6. | Gitaramuka |
| | 7. | Mahonda |
| | 8. | Maza |
| | 9. | Mugano |
| | 10. | Musebeyi |
| | 11. | Rweza |
| Sous-total | | 11 |
| Total | | 19 |

Source : Administration communale

Bref, la commune Buraza est subdivisée en 2 zones, 6 secteurs et 19 collines dont 8 collines dans la zone Butezi et 11 collines dans la zone Mahonda.

2.2. DONNEES DEMOGRAPHIQUES

Elle a une population estimée à 46.191 personnes selon les projections du Département de la Population. Dans la commune de Buraza, il y a deux sites de déplacés, l'un au chef-lieu de la commune avec un nombre avoisinant 2.392 personnes. La densité moyenne de la population est de 291 hab/ km². C'est l'une des communes les moins peuplées de la province.

Tableau 2.2 : Population par tranches d'âge en 2005 de la commune Buraza

| Groupes d'âges | Sexe | | |
|-----------------------|---------------|---------------|---------------|
| | Hommes | Femmes | Total |
| 0-4 | 3 907 | 3 868 | 7 775 |
| 5-9 | 3 686 | 3 818 | 7 504 |
| 10-14 | 2 745 | 2 758 | 5 503 |
| 15-19 | 2 137 | 2 266 | 4 403 |
| 20-24 | 1 800 | 2 098 | 3 898 |
| 25-29 | 1 467 | 1 858 | 3 325 |
| 30-34 | 1 467 | 1 635 | 3 102 |
| 35-39 | 1 078 | 1 229 | 2 307 |
| 40-44 | 741 | 1 001 | 1 742 |
| 45-49 | 697 | 839 | 1 536 |
| 50-54 | 524 | 686 | 1 210 |
| 55-59 | 363 | 519 | 882 |
| 60-64 | 376 | 531 | 907 |
| 65-69 | 386 | 386 | 772 |
| 70-74 | 254 | 281 | 535 |
| 75-79 | 145 | 170 | 315 |
| 80 + | 205 | 270 | 475 |
| Total | 21 978 | 24 213 | 46 191 |

Source : MININTER/UPP/Mars 2006

Graphique 2.1. : Pyramide des âges de la population en 2005

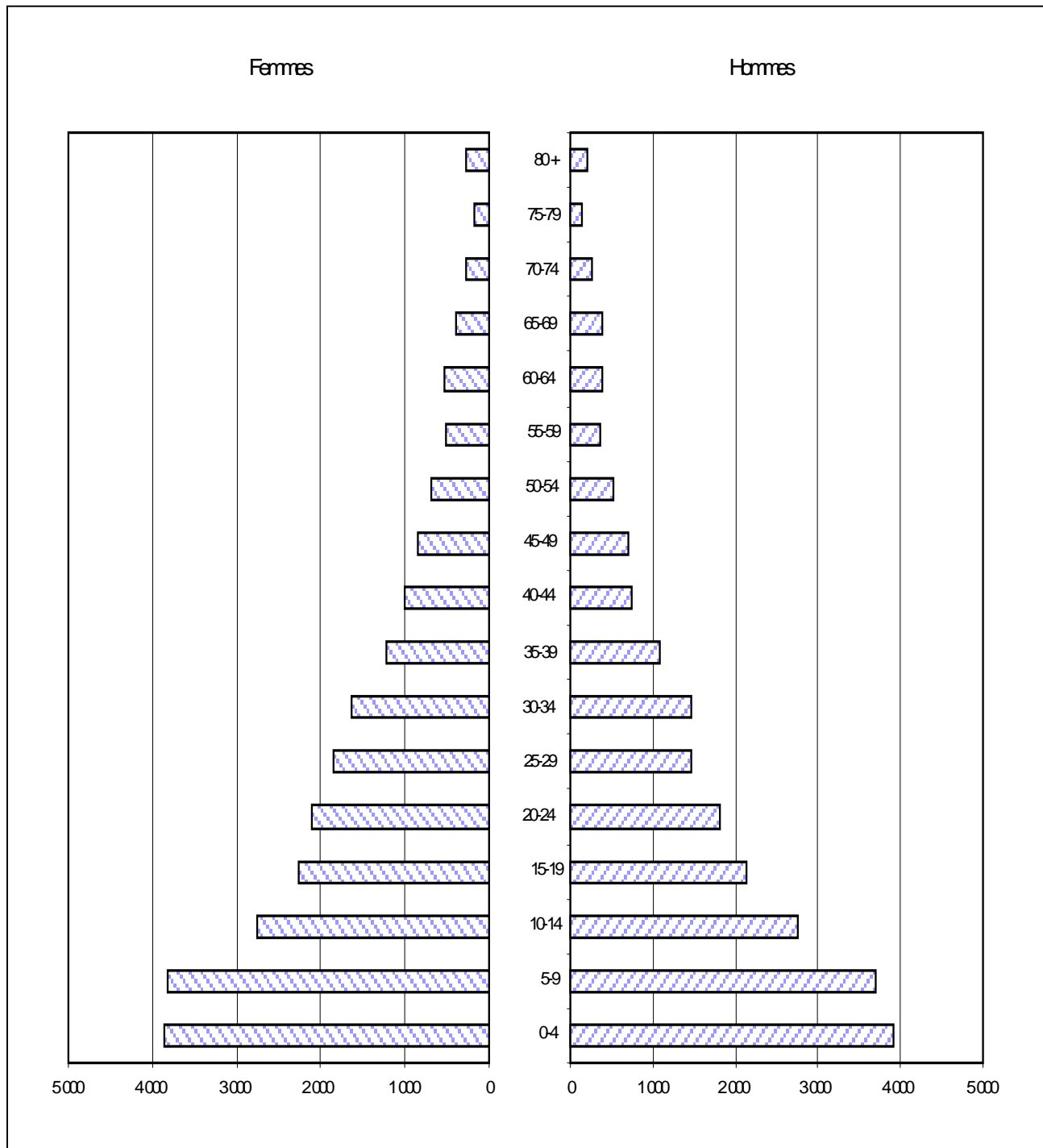


Tableau 2.3 : Projection de l'évolution de la population de la commune Buraza

| Année Commune | 2003 | 2004 | 2005 | 2006 | 2007 | 2008 | 2009 | 2010 |
|------------------|---------|---------|---------|---------|---------|---------|---------|---------|
| Buraza | 44.777 | 45.480 | 46.191 | 46.919 | 47.656 | 48.404 | 49.164 | 49.936 |
| Total province | 669.282 | 679.790 | 689.900 | 701.303 | 712.313 | 723.496 | 734.855 | 746.393 |

Source : Projections du Département de la population du MININTER

CHAPITRE III. AGRICULTURE

3.1. GENERALITES

Toutes les activités agricoles sont pratiquées par les paysans selon les méthodes traditionnelles. L'outil reste la houe. L'agriculture traditionnelle est caractérisée par l'exploitation de petites parcelles familiales dont les superficies sont comprises entre 30 et 40 ares, la carence chronologique en intrants améliorés (semences améliorés, engrais chimiques et organiques) et par l'utilisation d'une main d'œuvre essentiellement familiale. Il en résulte de rendements généralement faibles ainsi qu'une faible production qui génère peu de revenus.

Le niveau de vie des paysans de cette commune est très bas. Les travaux champêtres sont surtout faits par la femme. Les principales spéculations sont regroupées en cultures vivrières, industrielles, maraîchères et fruitières.

3.2. SITUATION ACTUELLE DES PRINCIPALES CULTURES

3.2.1. Cultures vivrières

Selon les données de la DPAE Gitega, les principales cultures vivrières de la commune Buraza sont : le manioc, la patate douce, la banane, le haricot, le petit pois, le maïs et la pomme de terre.

D'autres cultures comme la colocase, l'éleusine, le sorgho, la courge sont cultivées à faible échelle. Le mode de culture prédominant est l'association des cultures, même la pomme de terre qui de temps en temps est associée au haricot, au maïs, aux choux, au petit pois....

a) Patate douce

Les tubercules de patate douce sont très appréciés dans l'alimentation. La patate douce est cultivée sur toutes les collines de la commune. Elle est aussi cultivée dans les marais. Elle est comptée parmi les aliments de base. Cette culture est peu exigeante au point de vu du climat, du sol et de l'entretien sauf s'il y a beaucoup d'innovation dans les marais. Elle est appréciée par les agriculteurs pour la facilité de sa culture et la durée relativement courte de son cycle végétatif.

Elle est consommée bouillie avec le haricot, parfois cuite sous la cendre ou même grignotée crue. Une partie de la récolte est vendue par les paysans sur les marchés de la commune et de la province.

La commune de Buraza vient **en cinquième** position avec 8,8% après Makebuko (9,5%) et Ryansoro (10,8%) dans la production de la patate douce au niveau provincial.

La production de la patate douce est estimée en moyenne à 27503 tonnes par an et vient en première position parmi les cultures vivrières.

b) Manioc

Le manioc est cultivé dans presque toutes les collines de la commune Buraza. Les plantations se font à plusieurs reprises au cours de l'année et les récoltes se déroulent aussi toute l'année, à mesure des besoins.

Le manioc constitue un des aliments de base de la population. La plus grande partie de sa production est auto-consommation par les producteurs sous formes de pâte (Bugali), sous forme de tubercules épluchés, cuit sous cendre ou bouilli avec le haricot et les feuilles de manioc (isombe) constituent un légume très apprécié. Le manioc est souvent planté en association avec d'autres cultures comme le maïs, le haricot.

La commune de Buraza vient **en sixième** position avec 7,3 % après Itaba (10,6 %) et Gitega(11,4%) dans la production du manioc au niveau provincial.

Actuellement, cette culture est fortement attaquée par la mosaïque du manioc appelée Cassava Mosaic Disease (CMD), une maladie virale qui attaque les feuilles en perturbant le processus de la photosynthèse. La production du manioc est estimée en moyenne annuelle à 12993 tonnes et vient en deuxième position parmi les cultures vivrières.

c) Pomme de terre

La pomme de terre commence à pénétrer les habitudes alimentaires de la population de la commune. Elle est également considérée comme un aliment de base de la population, sans oublier qu'elle peut aussi constituer une source de revenus substantiels aux paysans. Sa production moyenne annuelle est évaluée à 10.970 tonnes et vient **en troisième** position parmi les cultures vivrières de la commune.

En ce qui concerne la production au niveau des communes de la province, la commune de Buraza vient **en deuxième** position avec une production équivalente à 33,2 % après la commune Bugendana avec 38,9 %. Les deux communes produisent ensemble 72,1% de la pomme de terre produite dans la province.

d) Banane

Le bananier joue aussi un rôle très important dans l'alimentation de la population, car il produit, outre, les bananes à bière « urwarwa » très appréciée dans la commune. Elle est cultivée dans presque toute l'étendue de la commune. Elle est consommée bouillie, grillée ou frite. La production de la banane est évaluée à 10.646 tonnes en moyenne par an et vient **en quatrième** position parmi les cultures vivrières de la commune. Elle constitue l'un des aliments de base et procure également des revenus pour les paysans de la commune, surtout par la vente de la bière.

La commune de Buraza vient **en huitième** position avec 3,8 % après Bugendana (6,6 %) et avant Makebuko (3,3%) dans la production de la banane au niveau provincial.

e) Maïs

Le maïs est toujours cultivé en saison A en association avec le haricot. La commune Buraza occupe **la troisième** position (14,3%) après Bukirasazi (25,7 %) et Bugendana (22,70) en terme de production de maïs dans la province . Sa production moyenne annuelle est estimée à 5.662 tonnes et vient **en cinquième** position parmi toutes les cultures vivrières de la commune. Comme aliment, le maïs est consommé sous forme des grains fraîches grillées ou bouillies et sous forme de pâtes.

f) Haricot

Cette légumineuse est utilisée dans tous les repas des populations de la commune. Le haricot est une source importante de protéines végétales aux ménages. La commune de Buraza vient **en troisième** position avec 10,2 % après Ryansoro (11,1 %) et Bugendana (29,2%) dans la production du haricot au niveau provincial.

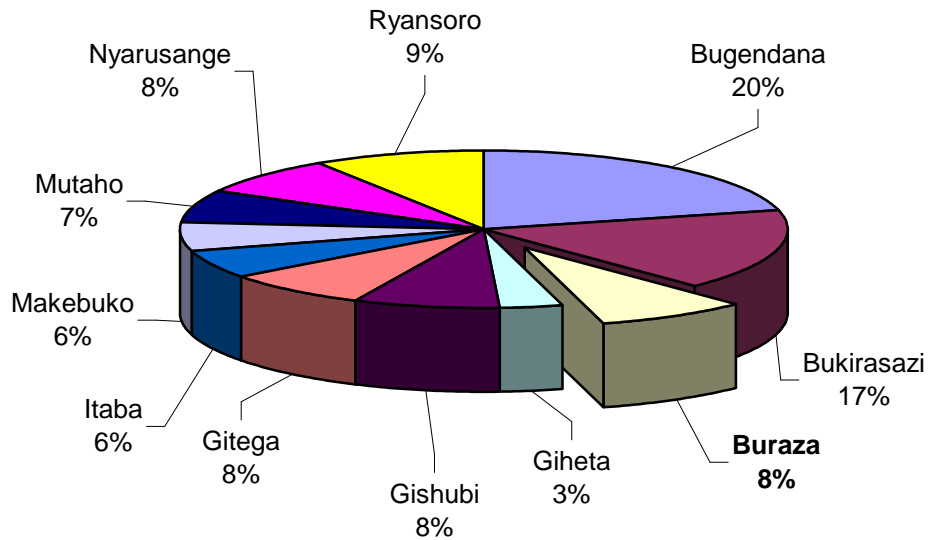
Sa production dans la commune est estimée à 2.955 tonnes en moyenne par an et vient **en sixième** position parmi les cultures vivrières de la commune. Le haricot peut être considéré comme l'aliment de base du pays. Il est toujours accompagné avec le manioc, la patate douce, la pomme de terre et parfois avec le riz.

Tableau 3.1. : Productions moyennes des cultures vivrières par commune (2001-2005) Tonnes

| Communes | Banane | Haricot | Maïs | Manioc | Patate douce | Pomme de terre | Total moyenne commune |
|---------------------|------------------------|------------------------|------------------------|------------------------|-----------------------|------------------------|-----------------------|
| Bugendana | 18.262 | 8.471 | 8.957 | 49.922 | 84.073 | 12.863 | 182.548 |
| Bukirasazi | 29.715 | 2.249 | 10.159 | 23.724 | 77.303 | 2.651 | 145.801 |
| Buraza | 10.646 | 2.955 | 5.662 | 12.993 | 27.503 | 10.970 | 70.729 |
| Giheta | 4.846 | 1.511 | 845 | 10.407 | 10.368 | 51 | 28.028 |
| Gishubi | 38.646 | 1.335 | 1.209 | 22.949 | 3.603 | 288 | 68.030 |
| Gitega | 29.521 | 2.244 | 1.820 | 20.229 | 11.854 | 1.259 | 66.927 |
| Itaba | 8.787 | 1.817 | 1.769 | 18.756 | 17.558 | 2.127 | 50.814 |
| Makebuko | 9.325 | 1.840 | 2.107 | 8.368 | 29.911 | 410 | 51.961 |
| Mutaho | 40.312 | 1.027 | 1.113 | 6.749 | 6.036 | 1.824 | 57.061 |
| Nyarusange | 48.550 | 2.347 | 1.709 | 3.057 | 12.174 | 328 | 68.165 |
| Ryansoro | 37.147 | 3.219 | 4.110 | 400 | 33.850 | 278 | 79.004 |
| Province | 275.757 | 29.015 | 39.460 | 177.554 | 314.233 | 33.049 | 869.068 |
| Proportion % | 31,73 | 3,34 | 4,54 | 20,43 | 36,16 | 3,80 | |
| Classement | 2^{ème} | 6^{ème} | 4^{ème} | 3^{ème} | 1^{er} | 5^{ème} | |

Source : DPAE Gitega

Graphique 3.1. : Production moyenne des cultures vivrières par commune



Graphique 3.2. : Production moyenne des cultures vivrières dans Buraza

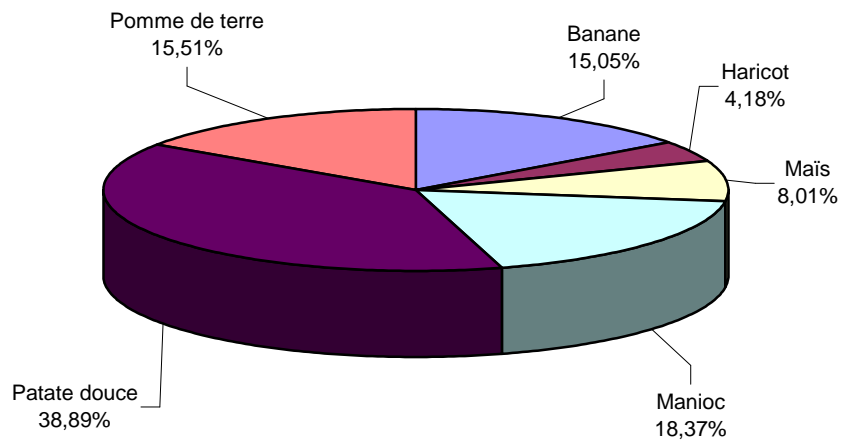


Tableau 3.2. : Evolution de la production vivrière en commune Buraza (2001-2005) en tonnes

| Culture | 2001 | 2002 | 2003 | 2004 | 2005 | Total | Prod. moy. | Prop. % | Classement |
|----------------|-------|-------|-------|-------|--------|--------|------------|---------|------------|
| Banane | 9550 | 11540 | 8500 | 10500 | 13140 | 53230 | 10646 | 15,1 | 4ème |
| Haricot | 2500 | 4120 | 2589 | 2500 | 3066 | 14775 | 2955 | 4,2 | 6ème |
| Maïs | 6500 | 6000 | 5879 | 5210 | 4721 | 28310 | 5662 | 8,0 | 5ème |
| Manioc | 15600 | 15000 | 14201 | 8500 | 11664 | 64965 | 12993 | 18,4 | 2ème |
| Patate douce | 25001 | 26120 | 28561 | 25000 | 32833 | 137515 | 27503 | 38,9 | 1er |
| Pomme de terre | 12000 | 8654 | 14500 | 12500 | 7196 | 54850 | 10970 | 15,5 | 3ème |
| Total | 71151 | 71434 | 74230 | 64210 | 281025 | 353645 | 70729 | 100 | |

Source : DPAE Gitega/2005

3.2.2. Cultures industrielles

La seule culture industrielle rencontrée dans la commune de Buraza est le caféier. Les pieds de caféier sont estimés en moyenne à 1.865.104 d'après les données de la Sogestal Kirimiro depuis la campagne 1999-2000 jusqu'à la campagne 2001-2002. La seule usine à café qui transforme le café cerise en café fully washed est située à Mahonda. A l'échelle communale, la commune de Buraza vient en 6^{ème} position dans la province.

Le café est vendu aux commerçants en province de Gitega (washed) et à la Sogestal Kirimiro en ce qui concerne les cerises. Les caféiculteurs sont sous l'encadrement de la Sogestal Kirimiro.

3.2.3. Cultures maraîchères

Les cultures maraîchères cultivées dans la commune sont : tomate, oignon, choux, aubergine et carotte. Les cultures fruitières dans la commune Buraza sont constituées par les avocatiers presque uniquement.

Les cultures des marais vont connaître une augmentation sensible en terme de quantité produite grâce à l'appui du CICR qui vient d'aménager 80 ha de marais.

3.2.4. Cultures fruitières

La production fruitière n'est pas connue dans la commune.

3.3. FACTEURS DE PRODUCTION

Les facteurs de production sont essentiellement :

- la terre ;
- le travail en terme de main d'œuvre ;
- le capital pour se procurer les intrants agricoles, (semences améliorées, fertilisants, produits phytosanitaires, ...).

3.3.1. Disponibilité des terres

La superficie de l'exploitation est faible, 0,40 ha en moyenne par ménage. Cependant la commune possède de vastes marais non encore aménagés pouvant être mis en valeur après les travaux d'aménagement.

Tableau 3.3 : Situation des marais de la commune Buraza en 2005

| Nom du marais | Superficie en ha | Superficie exploitée en ha | Nom du bassin versant |
|----------------------|-------------------------|-----------------------------------|------------------------------|
| Kivubo | 40 | 40 | Muyovozi |
| Gaheke | 10 | 10 | Muyovozi |
| Tawe | 50 | 50 | Muyovozi |
| Nyarukanga | 28 | 28 | Muyovozi |
| Kampogoto | 80 | 76 | Ruvyironza |
| Kabuyenge | 52 | 50,96 | Ruvyironza |
| Gishanga | 20 | 19,6 | Ruvyironza |
| Munyambi | 16 | 14,7 | Ruvyironza |
| Mugarenyi | 25 | 24,5 | Ruvyironza |
| Nyaburondwa | 10 | 9 | Ruvyironza |
| Mucunda | 260 | 247 | Mucunda |
| Ruvyironza | 40 | 38 | Ruvyironza |
| Kingoro | 40 | 39,2 | Mucunda |
| Total | 670 | 627,56 | |

Source: DGR&PPF (Département du Génie Rural et Protection du Patrimoine Foncier)

3.3.2. Travail : main d'œuvre

La main d'œuvre est essentiellement familiale et non rémunérée eu égard au mode familiale d'exploitation. La population qui n'a pas de lopins de terre à cultiver vend sa force de travail pour survivre.

Comme la commune n'a pas beaucoup d'activités génératrices de revenus, mais également devant les conditions sociales très difficiles, la plupart de jeunes s'adonnent à l'exode rural et descendent à Bujumbura ou à Rumonge en quête d'emploi.

3.3.3. Intrants agricoles

Les intrants couramment utilisés dans la commune sont : les semences et boutures, les fertilisants, les produits phytosanitaires et les équipements ou matériel agricole. Généralement les paysans recourent aux semences tout venant par manque des semences sélectionnées.

Cette situation est due au fait que la commune ne dispose pas d'un centre semencier fonctionnel pour la multiplication des semences. Il faut cependant mentionner que le CICR vient d'installer un centre semencier à Buraza, sur la colline Mahonda.

Peu d'association ou privés dans la commune produisent les semences. Les engrais et les produits phytosanitaires sont peu utilisés sur les cultures vivrières, car l'approvisionnement reste difficile mais aussi le coût de ces intrants est très élevé et ne sont pas facilement accessibles aux paysans.

3.3.3.1. Encadrement technique

L'encadrement technique dans le domaine agricole est assuré par une structure d'encadrement de la DPAE Gitega comprennent un agronome communal, un technicien vétérinaire communal, les assistants agricoles, le corps des vulgarisateurs collinaires (moniteurs agricoles) ayant été supprimé.

Actuellement le Programme de Relance et de Développement du Monde Rural a doté cette structure des moyens de déplacement comprenant les motos et les vélos, pour leur permettre de parcourir toutes les collines de la commune dans le cadre de la vulgarisation agricole.

3.3.3.2 Financement des activités agricoles

L'évaluation du financement formel du secteur agricole indique que les intervenants ci-dessous sont les principales sources de financement de la commune : il s'agit de la FAO, les ONGs et les projets qui interviennent par les dons ou subventions en semences et autres intrants. Même s'il existe une coopérative d'épargne et de crédit (COOPEC), les crédits agricoles ne sont pas accordés aux agriculteurs car ils n'ont pas de garantie exigée par les COOPEC.

3.4. LES INTERVENANTS DANS L'AGRICULTURE

Les principaux intervenants au développement de la commune sont : la FAO, le CICR, le PRDMR/FIDA, ODAG, etc...

En matière de commercialisation, les différents intervenants sont : les producteurs qui sont les agriculteurs eux-mêmes, la population qui s'approvisionne directement sur le marché pour la consommation, les différents opérateurs économiques.

Tableau 3.4 : Localisation des principaux marchés et calendrier

| Localité | Jours des marchés |
|-----------------|--------------------------|
| Buraza | Dimanche- Mercredi |
| Mahonda | Jeudi-Lundi |
| Mugano | Mardi-Vendredi |
| Butezi | Vendredi-Mardi |

Source: DPAE Gitega/2005

3.5. CONTRAINTES, POTENTIALITES ET PERSPECTIVES

3.5.1. Contraintes

a) Cultures vivrières

- Exiguïté des terres ;
- Manque des semences sélectionnées ;
- Manque d'intrants agricoles surtout les engrais ;
- Encadrement insuffisant surtout sur les collines de recensement (absence de moniteurs agricoles)

b) Cultures industrielles

- Les maladies ;
- Le prix payé au producteur n'est pas incitant à l'augmentation de la production (ex. café) ;
- La conjoncture internationale entraîne des prix défavorables.

3.5.2. Potentialités

- Une grande potentialité pour l'élevage ;
- Une gamme variée de spéculations agricoles ;
- Retour progressif de la paix avec possibilité de retour des projets de développement à grand financement.

3.5.3. Perspectives

- Encourager la création ou la réhabilitation des centres semenciers ;
- Recruter les moniteurs agricoles pour toutes les collines de la commune ;
- Renforcer les capacités du personnel d'encadrement ;
- Organiser les agriculteurs en coopératives autour des activités génératrices de revenus pour la promotion de l'auto- promotion paysanne ;
- Améliorer les pistes de pénétration etc.

CHAPITRE IV. ELEVAGE

4.1. SITUATION ACTUELLE DE L'ELEVAGE

La commune Buraza possède un milieu naturel dont les pâturages naturels abondants pouvant être améliorés, le relief constitué de quelques surfaces planes, ainsi que la vocation traditionnelle font de Buraza un site favorable au développement de l'élevage. L'élevage dans la commune de Buraza comme dans les autres communes de la province constitue sans doute une affaire de prestige conférant un certain rang social, car son rôle économique est faible.

Le système d'élevage le plus pratiqué est typiquement traditionnel eu égard à son caractère extensif. Le cheptel de la commune Buraza est constitué essentiellement de : Bovins, Ovins, Caprins, Porcins et Volailles.

Les vaches, les chèvres, les ovins, sont conduits dans les pâturages sur les montagnes et dans les vallées. Très peu de gens font la stabulation permanente. Les races locales composent l'essentiel du cheptel de la commune. L'élevage de bovins est de type extensif, son alimentation repose essentiellement sur le pâturage naturel ne connaissant aucune amélioration. Les petits ruminants (caprins et ovins) pâturent en troupeaux ou au piquet.

Le cheptel caprin occupe le premier rang en terme de nombre, bien évidemment après la volaille.

4.2. TYPES D'ELEVAGE ET EFFECTIFS PAR ESPECE

Par rapport à la province

En se référant au tableau 4.1 « Situation du cheptel en province de Gitega », la commune Buraza a enregistré, en 2005, 22.679 têtes d'animaux, soit 7,79% du cheptel de la province.

Ainsi, Buraza est la **neuvième** commune, après Itaba, en terme de l'importance numérique du cheptel.

Elle vient en **quatrième** position au niveau de la province en ce qui concerne l'effectif de la volaille avec 8.360 unités, soit 9,51% de toutes les poules de la province. Elle est également **septième** en terme d'importance numérique des porcins avec 2.168 têtes, soit 9,48% des porcs de la province.

Quant aux ovins, elle occupe la **dixième** place avec 1.627 têtes, soit 4,97% des ovins de la province.

Ses bovins représentent 11,30% des bovins de la province, ce qui lui confère la **troisième** position en nombre de bovins de la province, après Gitega qui a 7.715 têtes ce qui correspond à 23,55%.

Importance numérique de chaque espèce dans la commune

Sur le plan de la commune, l'importance numérique se présente de la manière suivante :

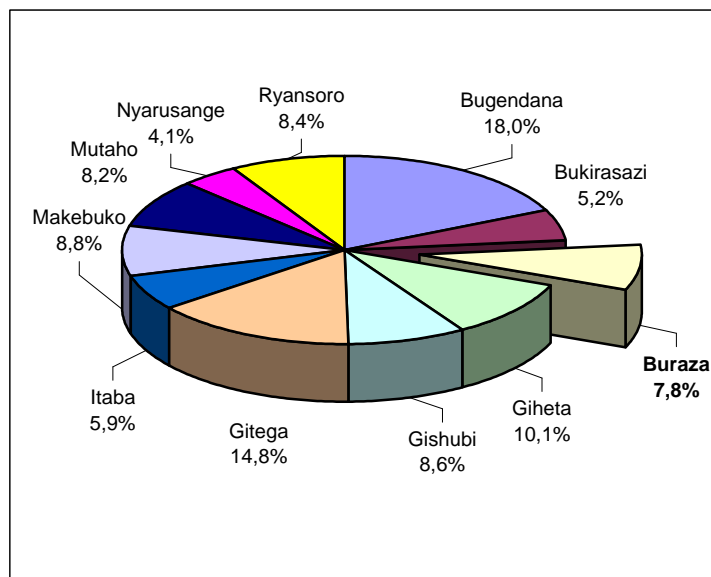
Première espèce : volaille avec 8.360 têtes soit 37% ; **deuxième** espèce : caprin avec 6.821 têtes, soit 30% du cheptel total de la commune (22.679 têtes); **troisième** : bovins avec 3.703 têtes soit 16% ; **quatrième** espèce : porcins avec 2.168 têtes soit 10%. et la **dernière** espèce : ovins avec 1.627 têtes soit 7%.

Tableau 4.1. Situation du cheptel en province Gitega (2005)/Têtes.

| Commune | Bovins | Ovins | Caprins | Porcins | Volailles | Total |
|-------------------|------------------------|------------------------|-----------------------|------------------------|------------------------|----------------|
| Bugendana | 3.088 | 3.152 | 19.708 | 2.889 | 23.617 | 52.454 |
| Bukiransazi | 903 | 1.205 | 6.676 | 1.083 | 5.347 | 15.214 |
| Buraza | 3.703 | 1.627 | 6.821 | 2.168 | 8.360 | 22.679 |
| Giheta | 1.372 | 2.859 | 12.358 | 2.878 | 9.880 | 29.347 |
| Gishubi | 2.123 | 4.556 | 10.997 | 2.628 | 4.839 | 25.143 |
| Gitega | 7.715 | 4.647 | 23.873 | 2.392 | 4.322 | 42.949 |
| Itaba | 1.073 | 1.939 | 8.493 | 1.431 | 4.365 | 17.301 |
| Makebuko | 1.408 | 4.187 | 13.505 | 2.462 | 3.914 | 25.476 |
| Mutaho | 1.417 | 2.602 | 3.709 | 3.709 | 12.510 | 23.947 |
| Nyarusange | 2.115 | 2.092 | 2.115 | 578 | 5.166 | 12.066 |
| Ryansoro | 7.847 | 3.888 | 6.828 | 647 | 5.311 | 24.521 |
| Total | 32.764 | 32.754 | 115.083 | 22.865 | 87.631 | 291.097 |
| Pro. En % | 11,26 | 11,25 | 39,53 | 7,85 | 30,10 | 100 |
| Classement | 3^{ème} | 4^{ème} | 1^{er} | 5^{ème} | 2^{ème} | |

Source : Rapport 2005/DPAE Gitega

Graphique 4.1. : Part de la commune dans l'effectif du cheptel de la province



Graphique 4.2. : Part de chaque espèce dans le cheptel de la commune

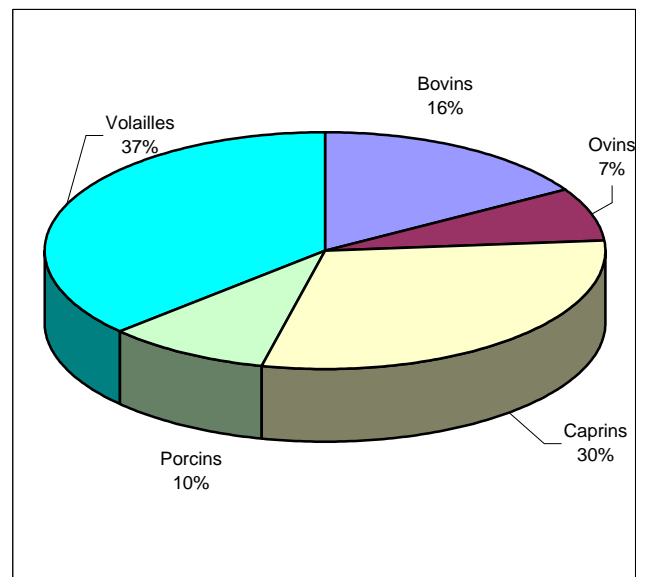
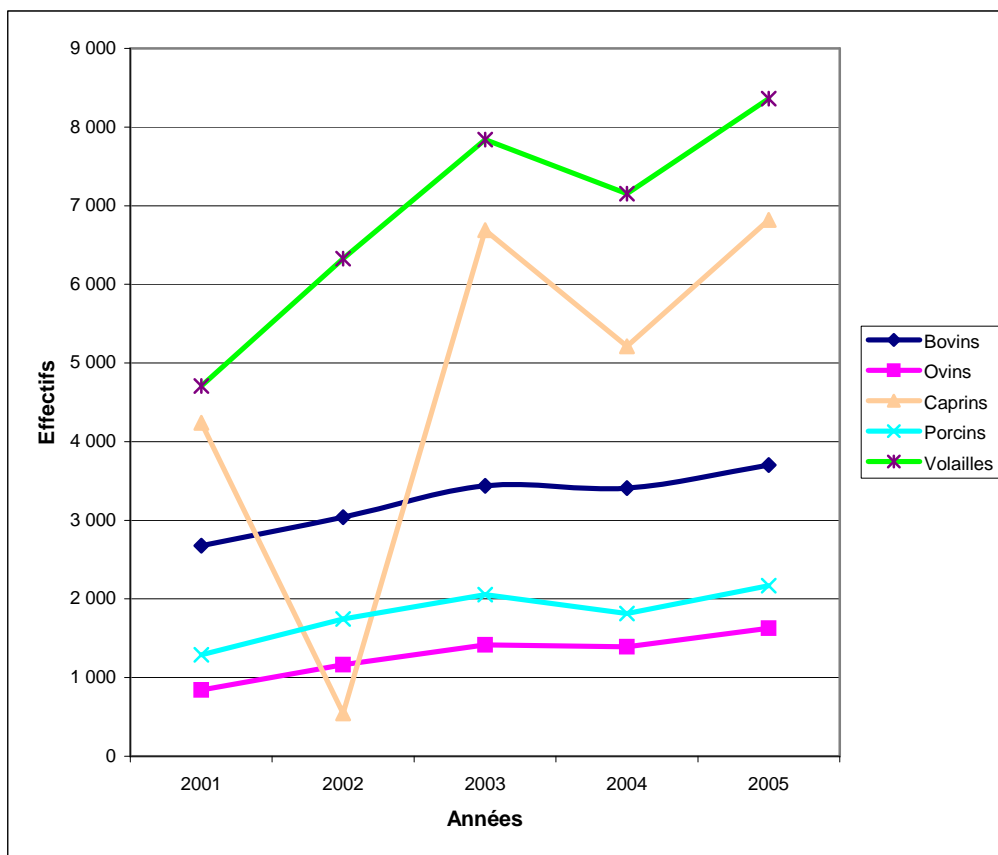


Tableau 4.2. Evolution des espèces animales (2001-2005) en commune Buraza

| Espèces | 2001 | 2002 | 2003 | 2004 | 2005 | Ecart | % |
|--------------|---------------|---------------|---------------|---------------|---------------|-------|-------|
| Bovins | 2.677 | 3.038 | 3.439 | 3.410 | 3.703 | 1.026 | 38,33 |
| Ovins | 844 | 1.163 | 1.416 | 1.391 | 1.627 | 783 | 92,77 |
| Caprins | 4.240 | 546 | 6.691 | 5.212 | 6.821 | 2.581 | 60,87 |
| Porcins | 1.291 | 1.747 | 2.055 | 1.814 | 2.168 | 877 | 67,93 |
| Volailles | 4.708 | 6.325 | 7.842 | 7.152 | 8.360 | 3.652 | 77,57 |
| Total | 13.760 | 12.819 | 21.443 | 18.979 | 22.679 | 8.919 | 64,82 |

Source : Rapports annuels 2001-2005/DPAE Gitega

Graphique 4.3. : Evolution des effectifs de 2001 à 2005

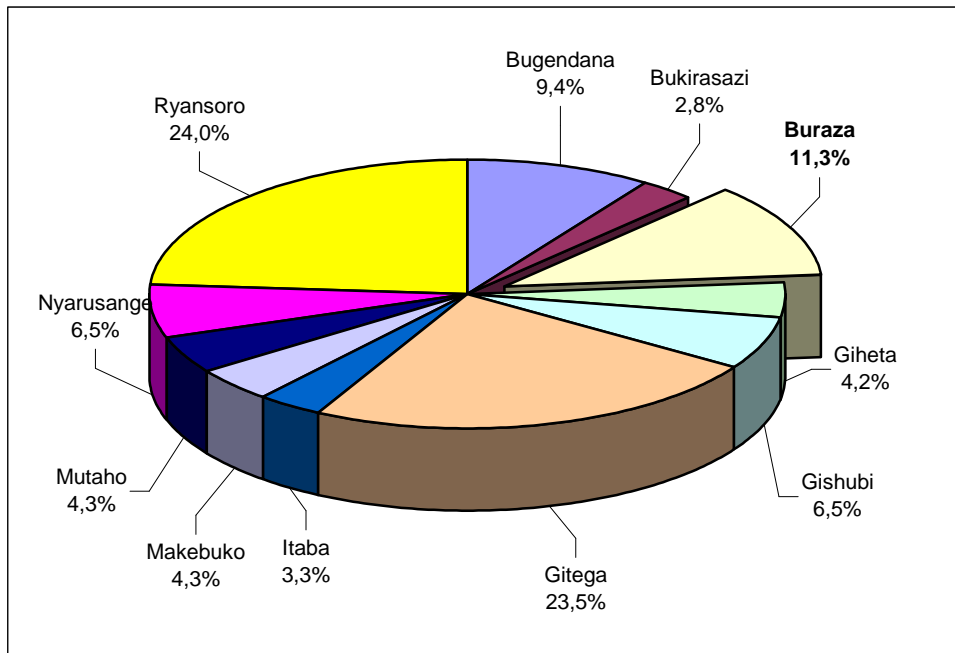


a) Les bovins

Les bovins de la commune Buraza représentent 11,30% (3.703 têtes) de tous les bovins de la province Gitega. Ce qui place cette commune en **troisième** position après Gitega quant au nombre de bovins de la province.

Troisième en importance numérique, cette espèce représente 16% du cheptel de la commune.

Graphique 4.4. : Part de la commune dans l'effectif des bovins de la province en 2005

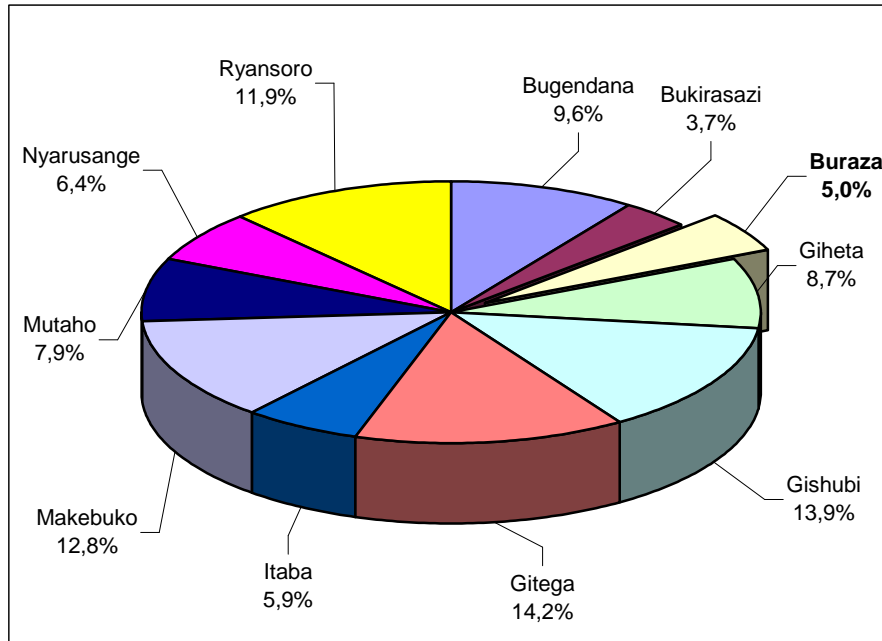


b) Les ovins

Buraza occupe la **dixième** place dans la province avant Bukirasazi quant à l'importance numérique des moutons avec 1.627 têtes, soit 4,97% des moutons de la province.

Les ovins occupent la **dixième** position quant à l'importance numérique au sein de la province. Ils représentent 7% du cheptel de la commune avec 1.627 têtes.

Graphique 4.5. : Part de la commune dans l'effectif des ovins de la province en 2005



c) Les caprins.

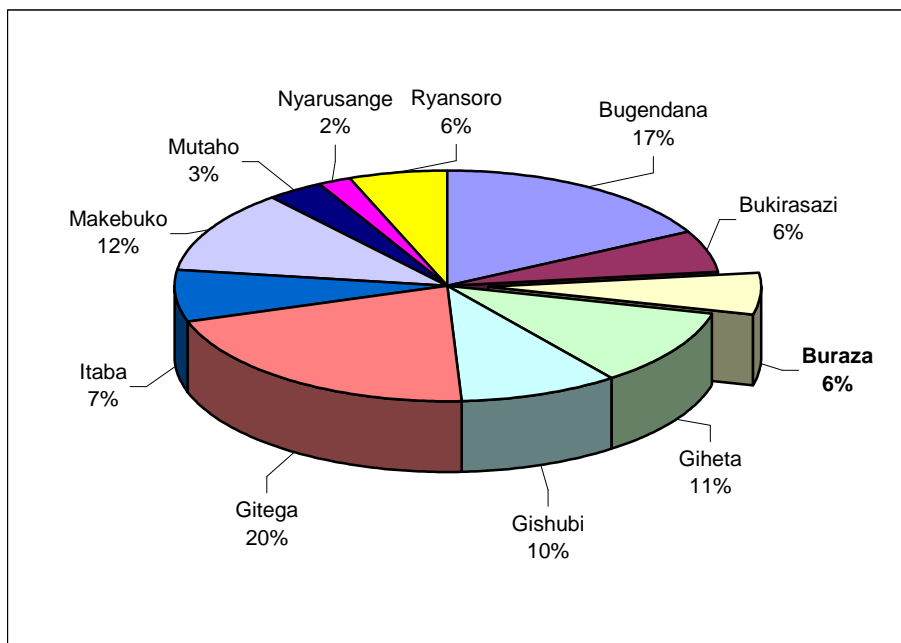
Avec ses effectifs de 6.821 chèvres en 2005, Buraza est **la huitième** commune quant à l'importance numérique de toutes les chèvres de la province.

La **deuxième** place quant à l'importance numérique revient aux caprins qui, avec 6.821 têtes représentent 30% du cheptel de la commune.

Malgré la crise politique qui a secoué le pays avec ses effets négatifs (pillages), les caprins se sont toujours bien comportés. Ils s'adaptent mieux aux conditions alimentaires de la commune et résistent à toutes sortes de maladies.

Plusieurs structures dont la DPAAE, CDF et l'ACF appuient les éleveurs de caprins en les distribuant dans les collines.

Graphique 4.6. : Part de la commune dans l'effectif des caprins de la province



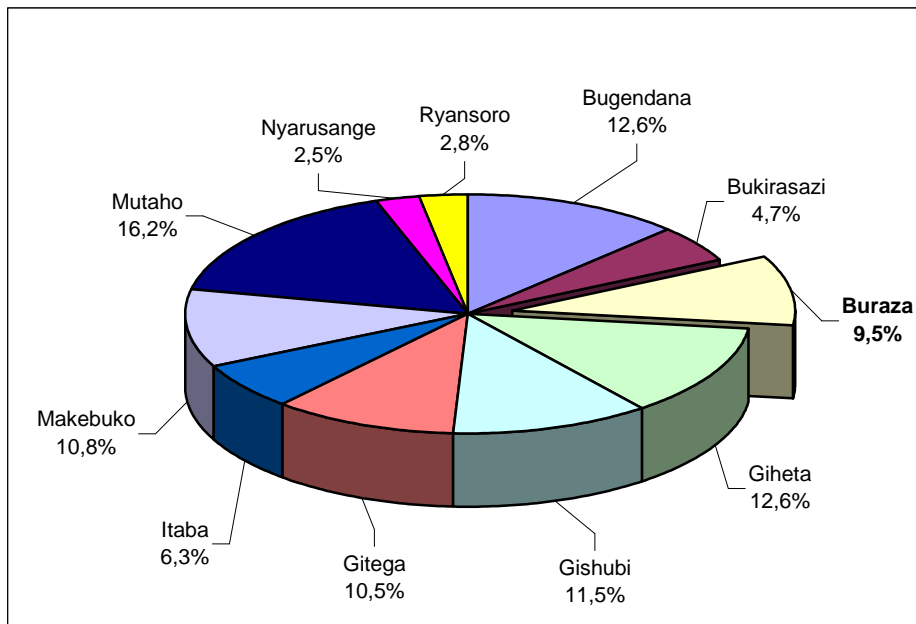
d) Les porcins

Buraza est **la septième** commune avec 9,48% des porcs de la province.

Les porcs occupent la **quatrième** place en nombre avec 10% du cheptel de la commune.

En effet, une forte mortalité des porcs s'est manifestée au cours de ces années de guerre qui ont provoqué le manque d'alimentation et des mauvaises conditions d'entretien auxquelles ces animaux ont difficilement résisté.

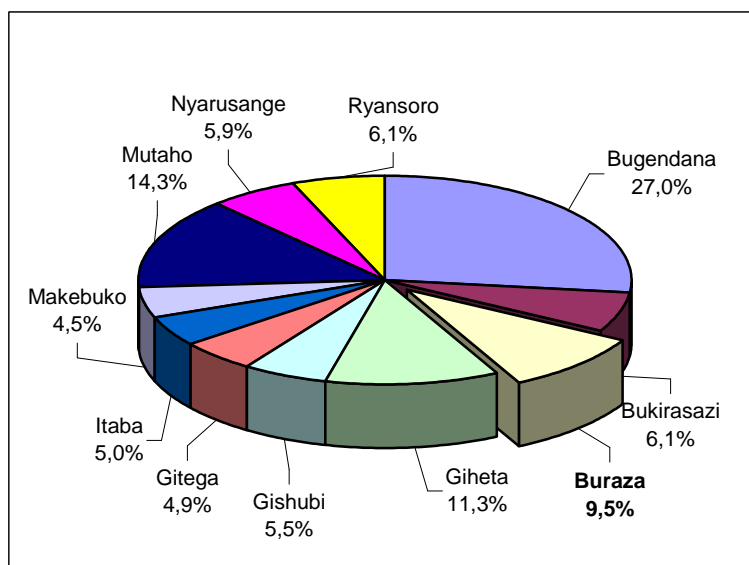
Graphique 4.7. : Part de la commune dans l'effectif du cheptel porcin de la province



e) La volaille

Buraza est la **quatrième** commune en importance numérique de la volaille de la province avec 8.360 soit 9,51%. Cette espèce occupe la **première** place avec 37% du cheptel de la commune.

Graphique 4.8. : Part de la commune dans l'effectif des volailles de la province



4.3. SYSTEMES D'ELEVAGE

a) Les bovins

Il est constitué par des troupeaux de petites dimensions. Les animaux de race locale (Ankole) sont élevés sur des pâturages naturels et ne bénéficient pas de soins de santé de la part de l'éleveur.

Le gardiennage est assuré par des bouviers (Abungere).

Il s'agit d'animaux peu productifs, mais présentant l'avantage de résister aux mauvaises conditions d'élevage et à certaines maladies tropicales du bétail.

b) Les ovins

Les ovins sont très souvent mélangés aux troupeaux de gros bétail. Pour tous les petits ruminants (caprins et ovins), les soins vétérinaires, la castration, la supplémentation minimale ne sont pas d'usage.

c) Les caprins

Ils sont prédominants dans toutes les collines de la commune. Ces animaux sont en divagation et se nourrissent de la verdure, écorces, ... qu'ils rencontrent sur leur passage.

d) Les porcins

Comme dans toutes les communes du pays, les animaux sont exploités en système extensif et quelques fois en semi-stabulation où ils sont nourris des sous-produits de l'exploitation agricole, des restes de cuisine.

e) La volaille

La race locale est la seule rencontrée dans tous les ménages du milieu rural. Elle est rustique, de petite taille et ne donne que quelques dizaines d'œufs par an.

4.4. SANTE ANIMALE

L'état sanitaire du bétail de la commune est caractérisé par la présence des maladies variées.

4.4.1. Les principales maladies

Les principales maladies sont d'ordre général ou spécifique à chaque espèce. Il s'agit essentiellement des maladies bactériennes, virales, et parasitaires.

a) Maladies bactériennes

Il s'agit de la brucellose, les verminoses, la tuberculose pour les ruminants en général. Pour la volaille, on peut signaler la pasteurellose et la typhose aviaire.

b) Maladies virales

Il s'agit de la fièvre aphteuse, la dermatose nodulaire, la peste porcine, l'ecthyma contagieux alors que pour la volaille c'est surtout la pseudo-peste ovaire.

c) Maladies parasitaires

On a les verminoses, les maladies des peaux, la théilériose, la trypanosomiase, la gale.

4.4.2. Modes thérapeutiques

1) Traitement préventif

Il n'existe pas de traitement préventif, les produits vétérinaires pour les soins préventifs et curatifs étant très coûteux, sont par conséquent inaccessibles aux éleveurs. On note tout simplement que le personnel technique d'encadrement continue à sensibiliser pour le respect des règles d'hygiène et sanitaires comme la suppression des sources d'infection, l'hygiène des lieux de stabulation etc...

Les vaccinations sont moins fréquentes dans la commune. Les produits vétérinaires sont vendus par des privés ambulants.

2) Traitement curatif

Les soins à base de médicaments administratifs aux animaux reconnus malades après le diagnostic, sont très rares par suite de manque de produits, vétérinaires d'une part, et par le coût élevé de ceux-ci d'autres part.

4.4.3. Commercialisation

Les bovins et les caprins sont en général vendus sur pied sauf quelques cas d'abattage pour vente pour les jours de marché (mercredi et dimanche). Les abattages sont fréquents au courant de la saison sèche car on enregistre beaucoup de revenus dans la population suite à la campagne café.

4.5. INTERVENANTS

- L'intervenants dans l'élevage : la DPAE qui s'occupe de l'encadrement technique des groupements d'éleveurs par le biais du Docteur médecin vétérinaire Provincial et le technicien vétérinaire communal.
- Le CDF intervient aussi dans l'encadrement par le biais de l'animateur communal ;

- Le CICR qui distribue des chèvres et des intrants agricoles ;
- Le PRDMMR/FIDA qui distribue les caprins dans le cadre du programme de repeuplement du cheptel et l'appui aux familles vulnérables.

4.6. PRINCIPALES CONTRAINTES ET ACTIONS A MENER

4.6.1. Principales contraintes

- Manque d'intrants d'élevage ;
- Insuffisance d'encadreurs ;
- Absence de race améliorée pour la quasi-totalité du type d'élevage ;
- Manque de moyens de déplacement pour toute la chaîne d'encadrement (techniciens vulgarisateurs au niveau des zones) ;
- Manque de produits vétérinaires pour la lutte contre les maladies ;
- L'enclavement de la commune au point d'un transport et communication.

4.6.2 Actions à mener

- Promouvoir l'élevage de petits ruminants à cycles courts ;
- Chercher d'autres financements pour continuer le programme de repeuplement du cheptel initié par le PRDMMR/FIDA et le CICR ;
- Distribuer les bovins améliorés dans le cadre de l'amélioration génétique ;
- Distribuer les intrants d'élevage (produits vétérinaires, pulvérisateurs etc..) ;
- Encourager l'implantation des pharmacies vétérinaires villageoises ;
- Réhabiliter les dippings tanks existants et augmenter les couloirs d'aspersions ;
- Augmenter le personnel d'encadrement surtout au niveau des collines.

4.7. APICULTURE

4.7.1. Généralités

Les apiculteurs existent dans la commune de Buraza, mais on n'a pas de données précises sur leur nombre et leur niveau de productions. Selon la responsable de l'apiculture à la DPAE, il existe une association d'apiculteurs composée de 5 membres à Buraza, mais les apiculteurs qui travaillent isolément sont les plus nombreux que ceux-là.

4.7.1. Contraintes, potentialités et perspectives

a) Contraintes

- Manque d'organisation des apiculteurs ;
- Manque de matériel moderne ;
- Insuffisance d'informations et de formations sur la pratique apicole.

b) Potentialités

- Existence d'apiculteurs en nombre élevé ;
- Existence d'un certain nombre d'intervenants dans le domaine apicole.

c) Perspectives

- Renforcement des capacités des apiculteurs ;
- Recherche du matériel moderne pour une meilleure production.

CHAPITRE V. PECHE ET PISCICULTURE

5.1. PECHE

Il n y a pas de pêche lacustre dans la commune de Buraza.

5.2. PISCICULTURE

Quant à la pisciculture, les activités sont arrêtées avec l'arrêt du Projet DAPA sous le financement de la BAD. Cependant, il existe encore 6 étangs piscicoles près de la rivière Mucunda sur la colline Bubaji.

5.3. PRINCIPALES CONTRAINTES ET ACTIONS A MENER

1) Contraintes

- Le départ des bailleurs ;
- Méconnaissance de la gestion et des pratiques piscicoles ;
- Absence de centres de production d'alevins de bonne qualité ;
- Technique non encore maîtrisée dans la commune suite au manque d'encadrement par des techniciens formés et qualifiés dans le domaine.

2) Actions à mener

- Installer des centres de production d'alevins de bonne qualité ;
- Multiplier les étangs piscicoles dans la commune ;
- Réhabiliter les étangs existants.

CHAPITRE VI. FORETS

6.1. GENERALITES

Comme la commune de Buraza ne dispose pas de formations forestières naturelles, on va surtout insister sur les boisements artificiels.

6.2. BOISEMENTS ARTIFICIELS

Les boisements artificiels occupent une superficie de 852,4 ha dont 730,1 ha appartenant à l'Etat, 88,8 ha à la commune et 33,5 ha aux privés. Les essences forestières que l'on y rencontre sont les eucalyptus, le grevillea, les pinus et les cedrella.

Tableau 6.1. : Inventaire des boisements artificiels

| Zones | Boisements artificiels en hectares | | |
|----------------------|------------------------------------|-------------|-------------|
| | Etat | Commune | Privé |
| Butezi | 532,6 | 32,8 | 10 |
| Mahonda | 197,5 | 56 | 23,5 |
| Total commune | 730,1 | 88,8 | 33,5 |

Source : Agronome communal/Buraza/2005

6.3. AGROFORESTERIE

Concernant la production des plants forestiers et agroforestiers, on n'a pas de données 2004-2005, il n'y a pas eu de réalisation ; le Projet Bukirasazi ayant produit des plants forestiers et agroforestiers au courant de l'année 2002-2003 avant l'arrêt de ses activités.

6.3.1. Les productions forestières

Les produits de forêt dans la commune sont le bois d'œuvre (madriers et planches), le bois de service (poteaux électriques), le charbon, le bois de chauffe.

Au cours de l'année 2004-2005, la commune Buraza a produit 360 sacs d'e charbon, 2400 planches, 1700 madriers, 30046 perches tel que le tableau ci-dessous le présente en comparaison avec les productions des autres communes de la province.

Tableau 6.2. : Production forestière en 2005 (Boisements artificiels)

| Commune | Charbon(sacs) | Stères (m ²) | Planches | Madriers | Poteaux(Nbre) | Perches(Nbre) |
|--------------|---------------|--------------------------|---------------|---------------|---------------|----------------|
| Bugendana | 3500 | - | 13350 | 24300 | - | 231792 |
| Bukirasazi | 8451 | 14735 | 74024 | 4643 | - | 34840 |
| Buraza | 360 | - | 2400 | 1700 | - | 30046 |
| Giheta | 60000 | 6350 | 66000 | 105000 | - | 108660 |
| Gishubi | 34250 | - | 29310 | 14520 | - | 56950 |
| Gitega | 6440 | 461588 | 64494 | 45333 | - | 48023 |
| Itaba | 780 | - | 749 | 286 | - | 3114 |
| Makebuko | 4876 | 1240 | 9150 | 5300 | 140 | 4500 |
| Mutaho | 19000 | - | 24000 | 180000 | 24478 | 312748 |
| Nyarusange | 1700 | - | 1240 | 630 | - | 840600 |
| Ryansoro | 2160 | 275594 | 13124 | 2365 | - | 1200 |
| Total | 141517 | 759507 | 297841 | 384077 | 24618 | 1672473 |

Source : Inspection provinciale des forêts/2006

CHAPITRE VII. INDUSTRIE ET ARTISANAT

7.1 INDUSTRIE

Le secteur industriel n'est pas développé dans la commune Buraza. D'une manière générale, les unités de production industrielle se présentent sous forme artisanale. C'est le cas dans l'exploitation des matériaux de construction tels que le moellon, le gravier, le sable et autres roches utiles à l'agriculture.

L'industrie agro-alimentaire est représentée dans la commune sous forme d'unités de transformation du café cerise en café fully washed.

Les exemples dans la commune Buraza sont l'usine de dépulpage et de lavage de café cerise en café fully washed à Mahonda.

7.2. ARTISANAT

Il est caractérisé par un vaste éventail d'activités variées parfois structurées ou non à travers les quelles on distingue l'artisanat traditionnel et l'artisanat moderne avec 3 types d'artisanats qui sont l'artisanat de production, l'artisanat de service et l'artisanat d'art.

7.2.1. Artisanat de production.

Encore appelé « artisanat utilitaire », il est le plus pratiqué et accapare le plus grand nombre d'artisans et d'unités de productions artisanales.

Tableau 7.1.: Situation de l'artisanat de production.

| Artisanat de production | Buraza | Province Gitega |
|--------------------------------|---------------|------------------------|
| Menuiserie | 31 | 252 |
| Bijouterie | 0 | 0 |
| Tapisserie | 0 | 5 |
| Tuilerie | 18 | 198 |
| Briqueterie | 2 | 140 |
| Carrelage | 2 | 63 |
| Poterie | 5 | 174 |
| Scierie | 8 | 167 |
| Vannerie et tissage | 50 | 457 |
| Forge | 5 | 82 |
| Boucherie | 0 | 2 |
| Boulangerie | 1 | 29 |
| Savonnerie | 0 | 9 |
| Charpenterie | 8 | 254 |
| Maroquinerie | 20 | 35 |
| Total | 150 | 1867 |

Source : Responsable du secteur Artisanat dans la Province/2005

7.2.2. Artisanat de service.

Cette catégorie est en grande partie rencontrée dans les centres urbains.

Tableau 7.2. : Situation de l'artisanat de service.

| Artisanat de service | Buraza | Province Gitega |
|-----------------------------|---------------|------------------------|
| Blanchisserie | 0 | 26 |
| Broderie | 2 | 28 |
| Cordonnerie | 5 | 132 |
| Couture | 10 | 270 |
| Réparation électromécanique | 2 | 63 |
| Réparation mécanique | 10 | 124 |
| Garnissage | 0 | 5 |
| Maçonnerie | 50 | 457 |
| Soudure | 0 | 33 |
| Salon de coiffure | 2 | 63 |
| Nettoyeur de véhicules | 0 | 21 |
| Total | 81 | 1222 |

Source : Responsable du secteur Artisanat dans la Province/2006

7.2.3. Artisanat d'art.

Les activités de ce type d'artisanat débouchent sur la production d'objets décoratifs. On a trois unités dans cette catégorie.

Tableau 7.2. : Situation de l'artisanat d'art

| Artisanat décoratif | Buraza | Province Gitega |
|----------------------------|---------------|------------------------|
| Céramique | 0 | 4 |
| Peinture | 1 | 23 |
| Sculpture | 0 | 12 |
| Dessinateur | 2 | 20 |
| Total | 3 | 59 |

Source : Responsable du secteur Artisanat dans la Province/2006

7.2.4. Structures locales d'encadrement et d'appui au développement artisanal.

Il y a la direction de l'artisanat et la coordination provinciale de l'enseignement des métiers qui s'occupent de ce genre d'activités.

7.2.5 Principales contraintes, potentialités et perspectives

7.2.5.1. Les contraintes

- L'insuffisance des ressources allouées au secteur de l'artisanat (humaines, matérielles et financiers) ;
- L'inadéquation production - écoulement des produits artisanaux ;
- L'accès difficile des artisans au micro-crédit et au marché...

7.2.5.2. Les potentialités

- Existence du centre de formation artisanal de Gitega ;
- Autorités administratives et techniques très favorables à l'épanouissement dudit secteur.

7.2.5.3. Les perspectives.

- Identification de toutes les filières artisanales de la commune de tous les artisans producteurs et créateurs ;
- Choix des filières artisanales capables de faire la promotion des entreprises artisanales pouvant limiter l'importation de certaines denrées alimentaires ;
- La promotion des technologies artisanales relatives à la transformation et à la conservation des produits agricoles et non agricoles ;
- Le renforcement des capacités du personnel chargé de l'encadrement des artisans en matière de gestion, d'animation et d'organisation ;
Mise en place des projets d'encadrement des artisans.

CHAPITRE VIII : GEOLOGIE, MINES ET MINERAIS

8.1. GEOLOGIE, MINES ET CARRIERES

Jusqu'à présent, on ne connaît pas de rapport de prospection minière qui montre les types et quantité de minerais qui existent dans la commune Buraza.

8.2. MATERIAUX LOCAUX DE CONSTRUCTION

Les matériaux locaux de construction rencontrés dans la commune sont les produits de l'artisanat de production comme les tuiles, les briques, les charpentes, les planches et les madriers. Aussi les pierres et l'argile sont présentes dans la commune.

CHAPITRE IX. ENERGIE

La principale source d'énergie en commune Buraza est le bois. Certains ménages utilisent le pétrole pour l'éclairage pendant la nuit. Aucun centre urbain de la commune n'est alimenté en électricité, même le chef-lieu de la commune. Cette commune mérite d'être appuyée en la matière.

CHAPITRE X. COMMERCE ET SERVICES

10.1. COMMERCE

Les marchés que l'on trouve en commune Buraza sont au nombre de 4 :à savoir Buraza, Mahonda, Mugano et Butezi. Ce sont des marchés de petites tailles et aucun n'est aménagé. En plus de ces petits marchés, il existe aussi quelques boutiques et cabarets.

Les produits commercialisés sont entre autres les produits agricoles, les bières locales, les produits BRARUDI et un peu de produits importés. Dans le cadre de l'élevage, ce sont les œufs, les peaux, les bovins, les caprins, les ovins, les porcs. Le commerce est assuré par une majorité d'hommes, les femmes sont très peu représentées

Le tableau suivant montre la situation du secteur commercial en termes d'effectifs d'hommes et femmes (grossistes et détaillants) opérant dans le secteur dans la commune par rapport aux autres communes de la province.

Tableau 10.1 : Effectifs des opérateurs dans le commerce formel et informel

| Commune | Nombre de grossistes | | | Nombre de détaillants (boutiques cabarets et autres) | | | Nombre de personnes opérant dans l'informel |
|------------------------|----------------------|----------|------------|---|------------|-------------|---|
| | H | F | Total | H | F | Total | |
| Bugendana | 4 | 0 | 4 | 229 | 5 | 234 | 480 |
| Bukirasazi | 1 | 0 | 1 | 81 | 43 | 124 | 150 |
| Buraza | 0 | 0 | 0 | 9 | 0 | 9 | 98 |
| Giheta | 3 | 1 | 4 | 140 | 3 | 143 | 534 |
| Gishubi | 0 | 0 | 0 | 419 | 119 | 538 | 450 |
| Gitega | 91 | 3 | 94 | 654 | 32 | 686 | 674 |
| Itaba | 2 | 0 | 2 | 53 | 2 | 56 | 13 |
| Makebuko | 2 | 0 | 2 | 36 | 0 | 36 | 300 |
| Mutaho | 8 | 1 | 9 | 304 | 10 | 314 | 512 |
| Nyarusange | 0 | 0 | 0 | 97 | 0 | 97 | 150 |
| Ryansoro | 4 | 1 | 5 | 24 | 1 | 25 | 108 |
| Total /Province | 115 | 6 | 121 | 2046 | 215 | 2262 | 3469 |

Source: Collecte de données 2005.

10.2. LES SERVICES

10.2.1 Institutions financières

En commune Buraza, il y a un bureau des COOPEC (Coopérative d'Épargne et de Crédit) qui date des années 1.985 mais qui avait fermé ses portes depuis 1993 à cause de la guerre pour reprendre ses services en 2003. Il octroi des crédits au taux de 10 %.

10.2.2. Tourisme et hôtellerie

Le tourisme et l'hôtellerie ne sont pas développés en commune Buraza. Néanmoins, il existerait 3 sites historiques non aménagés à Buraza, à Butezi et à Kabumbe. Il n'y a pas d'hôtels à Buraza.

10.2.3. Transport et communication

Dans le domaine du transport routier, la commune dispose d'un réseau routier fait des routes communales et pistes rurales en très mauvais état et difficilement praticables. La commune Buraza est traversée par 4 routes communales à savoir :

1. Buraza-Rutovu : 28 km
2. Buraza-Gishubi : 34 km
3. Buraza – Rutana : 14 km ; cependant cette route est très mauvaise et le petit pont sur la rivière Mucunda est détruit ;
4. Buraza-Bukirasazi : 12 km

Quant aux pistes rurales, les principales sont au nombre de quatre à savoir :

1. Ndago-Musongati : 25 km
2. Buraza-Buriza : 7 km
3. Buraza-Bubaji: 8 km
4. Buraza-Kabumbe: 7 km

Dans le domaine de la communication, il n'y a pas de téléphone fixe, mais les réseaux mobiles TELECEL et ONAMOB fonctionnent en commune Buraza.

CHAPITRE XI. ACTION SOCIALE

11.1. ACTION SOCIALE

11.1.1. Généralités

L'action sociale et la promotion de la femme sont du ressort du Ministère de la Solidarité Nationale, des Droits de la Personne Humaine et du Genre. Ce Ministère est représenté à Gitega par le Centre de Développement Familial (CDF), le Centre National d'Appareillage et de Rééducation (CNAR) et par le service provincial en charge du rapatriement et de l'encadrement des comités d'accueil.

Le ministère s'occupe en grande partie des personnes les plus vulnérables à savoir, les enfants de la rue (ou dans la rue), les orphelins, les veufs et les veuves, les déplacés et les rapatriés, les handicapés et la promotion de la femme dans tous les aspects. L'action sociale est perçue comme un ensemble de mesures et d'actions visant à protéger et à promouvoir les catégories sociales les plus vulnérables dans le but d'assurer le développement cohérent de la société et la réinsertion socio-professionnelle.

11.1.2. L'assistance sociale

La province de Gitega est l'une des provinces les plus secouées par la guerre que le pays a connu depuis la crise d'octobre 1993. C'est essentiellement pour cette raison que la province de Gitega possède beaucoup des groupes vulnérables à assister qui sont les orphelins, les enfants de la rue, les enfants soldats, les déplacés, les rapatriés, etc. Les besoins en assistance de ces groupes d'enfants et de vulnérables sont énormes. Ces différentes catégories se retrouvent également dans la commune de Buraza.

11.1.2.1. Enfants en difficultés

Le tableau ci-dessous montre à titre indicatif les effectifs des enfants en difficultés dans toutes les communes de la province de Gitega dont Buraza.

Tableau 11.1 : Situation des enfants en difficultés et des orphelins dans la commune

| Commune | Nombre d'enfants sinistres de guerre | Nombre d'enfants de la rue | Nombre d'enfants dans la rue | Nombre d'enfants orphelins de père et de mère | | | Nombre d'enfants chef de ménages | Nombre d'enfants soldats |
|------------|--------------------------------------|----------------------------|------------------------------|---|------|---------|----------------------------------|--------------------------|
| | | | | De guerre | SIDA | Naturel | | |
| Bugendana | 512 | 25 | 24 | 1660 | 249 | 1093 | 490 | 34 |
| Bukirasazi | 1.500 | - | 25 | 570 | 352 | 827 | 94 | 6 |
| Buraza | 1.081 | - | 57 | 492 | 50 | 559 | 197 | 5 |
| Giheta | 119 | - | 80 | 666 | 351 | 138 | 373 | - |
| Gishubi | 711 | - | 36 | 525 | 99 | 1020 | 93 | 33 |
| Gitega | 1.623 | 660 | 600 | 1058 | 666 | 576 | 752 | 384 |
| Itaba | 1.650 | 20 | 42 | 259 | 40 | 161 | 138 | 37 |
| Makebuko | 320 | - | 0 | 57 | 37 | 347 | 124 | 24 |
| Mutaho | 3.418 | 341 | 37 | 646 | 586 | 616 | 1.500 | 7 |
| Nyarusange | 274 | - | 37 | 27 | 120 | 511 | 192 | 21 |
| Ryansoro | 544 | 1 | 0 | 617 | 21 | 184 | 258 | 0 |
| Total | 11.752 | 1.047 | 938 | 6577 | 2571 | 6032 | 4.211 | 551 |

Source : Collecte des données 2005

Le tableau ci-dessus nous renseigne sur :

- Le nombre d'enfants sinistrés (ou les indigents) ;
- Le nombre d'enfants de la rue ;
- Le nombre d'enfants dans la rue ;
- Le nombre d'orphelins ;
- Le nombre d'enfants chefs de ménages ;
- Le nombre d'enfants soldats.

Buraza a 1081 enfants sinistrés de guerre, 57 enfants dans la rue, 197 enfants chefs de ménages, 1101 orphelins de père et mère (de guerre, du SIDA ou de mort naturelle) Buraza a 25 enfants dans la rue.

11.1.2.2. Victimes de violences sexuelles.

Les mesures et actions de protection et de réparation des dommages subis par les différentes catégories de victimes de ce type de violences ne sont suivies généralement que par les tribunaux à différents niveaux mais malheureusement cela se fait de manière peu efficace.

Certaines victimes se présentent au centre de développement familial alors que cette structure n'a pas de secours à apporter aux victimes de violences.

Le CDF ne peut que les orienter vers la SWAA-Burundi qui peut les aider pour ne pas avoir l'infection du VIH/SIDA et les grossesses non désirées. Il est à signaler que la plupart de cas ne sont pas déclarés pour des raisons socio-culturelles.

Le tableau ci-après montre approximativement l'ampleur du phénomène de viols dans les communes de la province de Gitega.

Tableau 11.2 : Situation des victimes de viol

| Commune | Nombre de viols recensés | | | | Nombre de viols pris en charge | | | |
|-----------------------|--------------------------|-----------|----------|----------|--------------------------------|-----------|----------|----------|
| | Femmes | Filles | Hommes | Garçons | Femmes | Filles | Hommes | Garçons |
| Bugendana | 4 | 10 | 0 | 0 | 0 | 4 | 0 | 0 |
| Bukirasazi | 0 | 8 | 0 | 0 | 0 | 8 | 0 | 0 |
| Buraza | 2 | 9 | 0 | 0 | 0 | 9 | 0 | 0 |
| Giheta | 0 | 13 | 0 | 0 | 0 | 0 | 0 | 0 |
| Gishubi | 5 | 2 | 4 | 4 | 0 | 0 | 0 | 0 |
| Gitega | 21 | 25 | 0 | 0 | 0 | 0 | 0 | 0 |
| Itaba | 0 | 4 | 0 | 0 | 0 | 0 | 0 | 0 |
| Makebuko | 2 | 1 | 0 | 0 | 0 | 0 | 0 | 0 |
| Mutaho | 4 | 13 | 1 | 0 | 0 | 0 | 0 | 0 |
| Nyarusange | 0 | 1 | 0 | 0 | 0 | 0 | 0 | 0 |
| Ryansoro | 1 | 1 | 0 | 0 | 0 | 0 | 0 | 0 |
| Total/province | 39 | 87 | 6 | 4 | 0 | 21 | 0 | 0 |

Source : Collecte de données/Année 2005.

Le phénomène de viols est une réalité en province de Gitega et les degrés diffèrent d'une commune à l'autre. La commune Buraza a 11 cas de viols dont les victimes sont à 9 filles contre 2 femmes.

11.1.2.3. Cas des veuves, mères célibataires et indigents

Il s'agit d'un autre groupe d'individus nécessitant souvent une assistance sociale. Les veuves et les mères célibataires dans la province de Gitega connaissent des difficultés de survie. Elles n'ont pas généralement droits à l'héritage de la terre. Certaines veuves sont malmenées par la belle famille et parfois les biens de leurs maris sont récupérés par les beaux-frères.

Tableau 11.3. Situation des veuves, mères célibataires et des indigents

| Commune | Nombre de veufs | | Nombre de veufs à appuyer | | Nombre de veufs appuyés | | Mères célibataires | Nombre d'indigents | | |
|------------|-----------------|-------|---------------------------|-------|-------------------------|-----|--------------------|--------------------|-------|-------|
| | H | F | H | F | H | F | | H | F | Total |
| Bugendana | 328 | 1.310 | 140 | 1.114 | 40 | 512 | 295 | 3.973 | 5.095 | 9.068 |
| Bukirasazi | 276 | 983 | 140 | 740 | 75 | 204 | 98 | 547 | 550 | 1.097 |
| Buraza | 378 | 1.292 | 258 | 1.172 | 616 | 140 | 142 | 981 | 1.525 | 2.506 |
| Giheta | 83 | 107 | 33 | 107 | 0 | 0 | 91 | 960 | 1.960 | 2.920 |
| Gishubi | 192 | 185 | 95 | 365 | 31 | 119 | 186 | 592 | 1.181 | 1.773 |
| Gitega | 940 | 1.947 | 327 | 681 | 310 | 776 | 52 | 848 | 432 | 1.280 |
| Itaba | 137 | 166 | 139 | 166 | 66 | 71 | 36 | 155 | 215 | 370 |

| Commune | Nombre de veufs | | Nombre de veufs à appuyer | | Nombre de veufs appuyés | | Mères célibataires | Nombre d'indigents | | |
|------------------------|-----------------|--------------|---------------------------|--------------|-------------------------|-------------|--------------------|--------------------|---------------|---------------|
| | H | F | H | F | H | F | | H | F | Total |
| Makebuko | 86 | 184 | 86 | 184 | 13 | 15 | 50 | 108 | 265 | 373 |
| Mutaho | 76 | 87 | 68 | 83 | 7 | 3 | 31 | 72 | 99 | 171 |
| Nyerausange | 211 | 1.224 | 191 | 509 | 18 | 39 | 82 | 121 | 509 | 630 |
| Ryansoro | 16 | 596 | 16 | 576 | 0 | 0 | 51 | 23 | 601 | 624 |
| Total/ province | 2723 | 8.081 | 1493 | 5.697 | 1176 | 1879 | 1114 | 8.380 | 12.432 | 20.812 |

Source: Collecte de données/2005.

A travers le tableau ci-dessus, on remarque que les femmes veuves sont plus nombreuses que les hommes veufs. Les mères célibataires sont plus nombreuses dans les communes Bugendana, Buraza, Gishubi et Bukirasazi. Pour le cas des indigents, la commune Buraza compte 2506 cas. Buraza occupe ainsi la troisième place après Bugendana et Giheta.

11.1.3. La réhabilitation sociale

Elle concernerait les personnes handicapées physiques. Pour ces personnes, la réhabilitation sociale présuppose la réhabilitation physique, médicale, psycho-sociale et l'enseignement spécialisé.

Tableau 11.4 : Situation des handicapés

| Communes | Guerre | | | Violences familiales | | | De naissance | | | Accidents | | | Autres | | |
|--------------|------------|------------|-------------|----------------------|------------|------------|--------------|------------|-------------|------------|------------|------------|------------|------------|-------------|
| | H | F | T | H | F | T | H | F | T | H | F | T | H | F | T |
| Bugendana | 85 | 44 | 129 | 0 | 9 | 9 | 75 | 85 | 660 | 102 | 41 | 143 | 11 | 19 | 30 |
| Bukirasazi | 51 | 25 | 76 | 0 | 7 | 7 | 217 | 66 | 283 | 33 | 4 | 37 | 49 | 65 | 114 |
| Buraza | 65 | 44 | 109 | 20 | 36 | 56 | 28 | 24 | 52 | 38 | 2 | 40 | 40 | 43 | 83 |
| Giheta | 0 | 0 | 0 | 0 | 1 | 1 | 23 | 20 | 43 | 46 | 31 | 77 | 0 | 0 | 0 |
| Gshubi | 140 | 68 | 208 | 46 | 132 | 178 | 77 | 68 | 145 | 136 | 35 | 171 | 0 | 0 | 0 |
| Gitega | 7 | 4 | 11 | 17 | 19 | 36 | 27 | 24 | 51 | 41 | 18 | 59 | 104 | 63 | 16 |
| Itaba | 34 | 24 | 58 | 9 | 10 | 19 | 9 | 16 | 25 | 21 | 4 | 25 | 11 | 18 | 29 |
| Makebuko | 1 | 0 | 1 | 0 | 2 | 2 | 4 | 1 | 5 | 5 | 4 | 9 | 21 | 4 | 25 |
| Mutaho | 360 | 198 | 518 | 0 | 36 | 36 | 342 | 468 | 810 | 134 | 70 | 204 | 521 | 288 | 809 |
| Nyarusange | 30 | 8 | 38 | 46 | 30 | 76 | 56 | 115 | 34 | 101 | 59 | 39 | 1 | 0 | 1 |
| Ryansoro | 2 | 0 | 2 | 0 | 0 | 0 | 1 | 1 | 2 | 9 | 0 | 9 | 0 | 0 | 0 |
| Total | 775 | 415 | 1150 | 138 | 282 | 420 | 859 | 888 | 2110 | 666 | 268 | 813 | 758 | 500 | 1107 |

Source: Collecte des données/2005.

C'est dans la province de Gitega où est implanté le seul centre national d'appareillage et de rééducation (CNAR). Toutefois, il faut signaler que le centre accueille un nombre très limité de personnes handicapées.

En ce qui concerne la réadaptation socio-professionnelle ; c'est le centre tenu par les Sœurs Bene Terezia de Mushasha qui s'en occupe. Les handicapés apprennent les métiers tels que le dressage, le tissage et la couture.

Quant à l'enseignement spécialisé, il est déplorable que très peu d'enfants handicapés en général et les handicapés sensoriels en particulier ne sont pas scolarisés à Gitega alors qu'ils sont en droits de l'être.

11.2. REINSERTION ET REINSTALLATION DES SINISTRES

11.2.1. Situation actuelle des déplacés et des rapatriés

La province Gitega abrite un nombre important de personnes sinistrées de guerre. Ces personnes sont les déplacés regroupés sur sites et les rapatriés.

Le tableau ci-dessous montre le nombre des déplacés, nombre de sites, nombres de rapatriés et leurs conditions de vie (hygiène)

Tableau 11.5 : Situation des sinistrés de guerre

| Commune | Nombre total des sites déplacés | Ménages déplacés | Nombre des déplacés | Nombre de rapatriés | Source d'eau | | Latrines modernes | Latrines traditionnelles | Latrines temporaires |
|--------------|---------------------------------|------------------|---------------------|---------------------|--------------|-----------|-------------------|--------------------------|----------------------|
| | | | | | F | NF | | | |
| Bugendana | 2 | 745 | 1.864 | 2.146 | 3 | 5 | 12 | 486 | 0 |
| Bikirasazi | 2 | 536 | 1.074 | 411 | 11 | 0 | 16 | 400 | 0 |
| Buraza | 2 | 593 | 2.368 | 112 | 14 | 0 | 0 | 385 | 94 |
| Giheta | 2 | 373 | 1.050 | 389 | 5 | 7 | 0 | 212 | 13 |
| Gishubi | 1 | 470 | 2.410 | 367 | 7 | 1 | 0 | 337 | 0 |
| Gitega | 2 | 401 | 1.882 | 1.910 | 6 | 0 | 18 | 222 | 8 |
| Itaba | 3 | 858 | 2.070 | 1.434 | 7 | 0 | 40 | 12 | 587 |
| Makebuko | 1 | 604 | 1.709 | 495 | 6 | 0 | 0 | 280 | 1 |
| Mutaho | 1 | 850 | 3.406 | 1.070 | 0 | 17 | 0 | 681 | 2 |
| Nyarusange | 1 | 42 | 215 | 166 | 7 | 2 | 0 | 28 | 23 |
| Ryansoro | 0 | 0 | 0 | 25 | 0 | 0 | 0 | 0 | 0 |
| Total | 17 | 5472 | 18.048 | 8.525 | 66 | 32 | 86 | 3043 | 728 |

Source : collecte de données /2005.

La commune Buraza compte 2 sites de déplacés, 593 ménages ayant des déplacés dans le camp de déplacés, 2368 déplacés, 112 rapatriés.

Tableau 11.6. : Situation des déplacés de Gitega selon les enquêtes du HCR en Juillet 2006

| Commune | Nom du site | Nombre de ménages | Nombre de personnes par site | Total des déplacés par commune |
|--------------|---------------------|-------------------|------------------------------|--------------------------------|
| Bugendana | Bitare | 322 | 1333 | 1667 |
| | Bugendana | 92 | 334 | |
| Bukirasazi | Bukirasazi | 318 | 1303 | 1575 |
| | Kibuye | 73 | 272 | |
| Buraza | Buraza | 407 | 1858 | 2166 |
| | Kangozi/Muyange | 66 | 308 | |
| Giheta | Mashitsi | 63 | 321 | 1507 |
| | Rweru | 282 | 1186 | |
| Gishubi | Muhuzu | 308 | 1457 | 1457 |
| Gitega | Itankoma | 282 | 1186 | 1368 |
| | Zege | 46 | 182 | |
| Itaba | Buhoro | 137 | 557 | 2442 |
| | Gisikara | 237 | 992 | |
| | Mujejuru/Gihamagara | 204 | 893 | |
| Makebuko | Mwaro-Ngundu | 384 | 1683 | 1683 |
| Mutaho | Mutaho | 705 | 3008 | 3008 |
| Nyarusange | Nyarusange | 36 | 191 | 191 |
| Total | | 3962 | 17064 | 17064 |

Source : Données récoltées par le HCR/Burundi en Juillet 2006

Tableau 11.7. : Situation des rapatriés spontanés et facilités par le HCR en province de Gitega

| Commune | Rapatriés facilités | Rapatriés spontanés | Total | Total | Total | Total | Total | Total |
|--------------|---------------------|---------------------|------------|-------------|-------------|-------------|-------------|-------------|
| | 2006 | 2006 | 2006 | 2005 | 2004 | 2003 | 2002 | 2002-2006 |
| Bugendana | 42 | 0 | 42 | 244 | 694 | 802 | 394 | 2176 |
| Bukirasazi | 0 | 0 | 0 | 80 | 184 | 100 | 41 | 405 |
| Buraza | 6 | 0 | 6 | 49 | 28 | 32 | 14 | 123 |
| Giheta | 9 | 3 | 12 | 61 | 117 | 173 | 73 | 436 |
| Gishubi | 8 | 0 | 8 | 103 | 100 | 127 | 51 | 389 |
| Gitega | 18 | 0 | 18 | 520 | 508 | 750 | 307 | 2103 |
| Itaba | 18 | 0 | 18 | 253 | 541 | 586 | 158 | 1556 |
| Makebuko | 10 | 0 | 10 | 83 | 161 | 133 | 96 | 483 |
| Mutaho | 26 | 0 | 26 | 356 | 313 | 208 | 113 | 1016 |
| Nyarusange | 9 | 0 | 9 | 52 | 70 | 33 | 5 | 169 |
| Ryansoro | 6 | 0 | 6 | 2 | 14 | 8 | 5 | 35 |
| Total | 152 | 3 | 155 | 1803 | 2730 | 2952 | 1257 | 8891 |

Source : Données récoltées par le HCR/Burundi en Juillet 2006/Rapports du HCR entre 2002-2006

Les informations sur les déplacés et les rapatriés, quoique de sources différentes donnent des chiffres qui présentent une évolution logique dans le temps.

11.3. HABITAT

11.3.1. Généralités

L'habitat en commune Buraza est de type dispersé sur les collines rurales. Comme dans la plupart des autres communes de la province, l'habitat n'a pas été épargné par la crise socio-politique depuis 1993. Beaucoup de maisons ont été détruites et abandonnées et les demandes en matière de reconstruction sont nombreuses. Les personnes qui demandent d'être appuyées (en matière) pour la reconstruction de leurs maisons sont estimées à 1105. Elles sont prêtes à contribuer notamment par la collecte des matériaux locaux de construction et l'apport de la force physique.

11.3.2. Situation actuelle de l'habitat

Les types de murs des maisons rencontrés, selon l'ordre de fréquence, dans la commune Buraza sont des maisons en briques adobes, des maisons en pierres, des maisons en briques cuites.

Parmi les toitures rencontrées, il y a prédominance des maisons couvertes en pailles, une autre partie des maisons est couverte avec tôles ondulées. On peut rencontrer aussi quelques maisons en tuiles.

Presque toutes les maisons ne sont pas pavées. Aucune maison n'est approvisionnée en eau et en électricité.

11.3.3. Disponibilité des matériaux locaux de construction

Le bois de construction est moyennement disponible dans la commune Buraza. Cependant on trouve ici et là des fours-tunnels sur la commune Buraza, avec quelques briqueteries éparpillées à travers les collines.

Le nombre de four-tunnels : 27

Le nombre de briqueterie : 14

Les gisements d'exploitation du sable, moellon, gravier et carrière sont rares dans la commune. Les besoins en matière de reconstruction sont constitués surtout par des tôles.

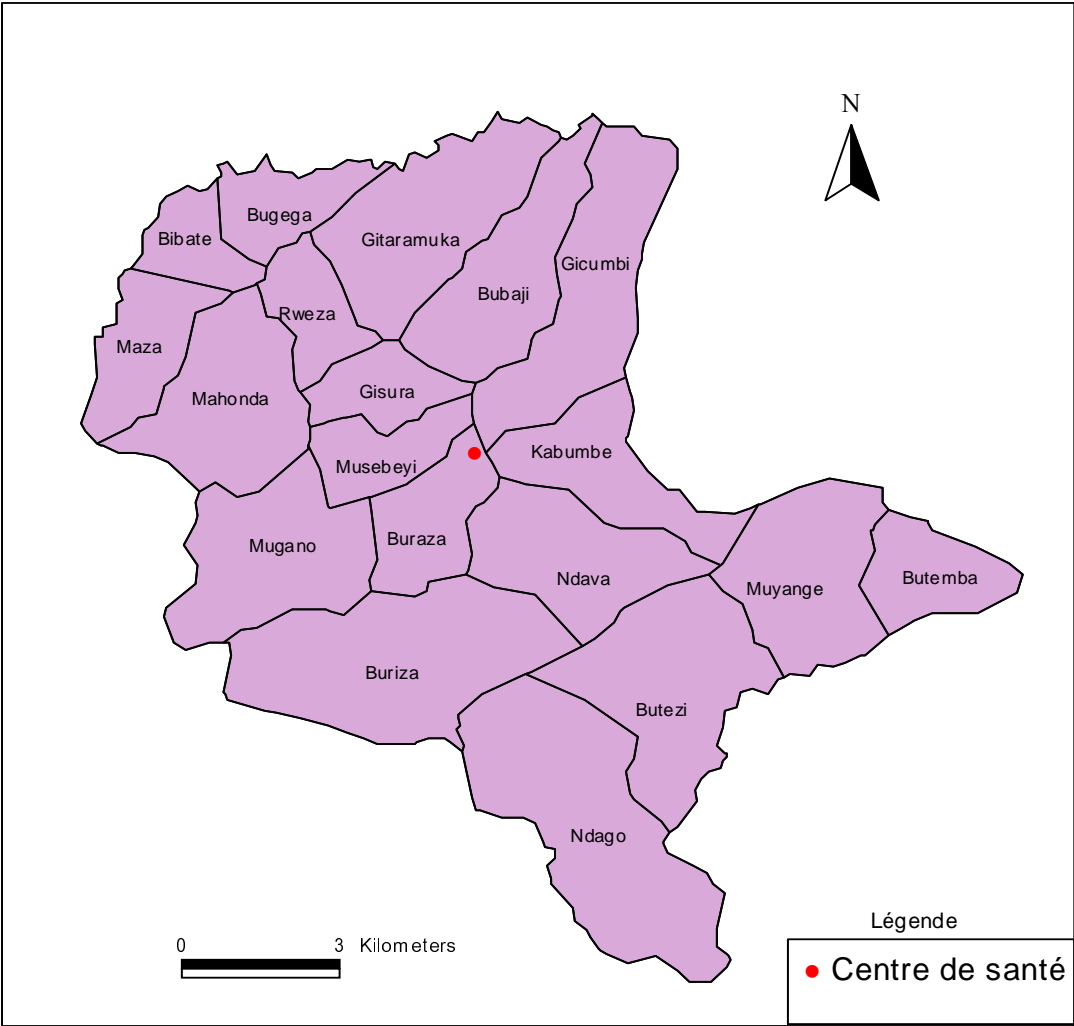
CHAPITRE XII. SANTE

12.1. SITUATION SANITAIRE EN 2005

La commune Buraza située dans le secteur de santé de Kibuye dispose d'un seul centre de santé fonctionnel. Ce centre de santé a seulement 2 lits d'hospitalisation et sans matelas. Le centre de santé de Buraza n'a que 3 infirmiers, 1 homme et 2 femmes.

En 2005, le centre de santé de Buraza a totalisé 14.643 consultations dont 71 hospitalisations. Il compte un personnel de 4 agents d'appui (2 femmes et 2 hommes).

Carte 12.1. : Localisation des structures sanitaires



12.2. LA MEDECINE PREVENTIVE

Dans le domaine de la vaccination, il y a eu pour l'année 2005, 334 personnes vaccinées contre la VAT2, 1107 personnes vaccinées contre le BCG, 1159 vaccinés contre la polio, 1152 personnes vaccinées contre la DTCHibP 3 et 1036 vaccinés contre la Rougeole.

12.3. LA MEDECINE TRADITIONNELLE

En dehors de la médecine moderne, le secteur de santé connaît d'autres acteurs auxquels se confie une bonne partie de la population.

En 2005, la commune de Buraza totalise environ 30 tradipraticiens connus officiellement et 28 accoucheuses traditionnelles formées avec kits.

12.4. SITUATION SUR LE VIH/SIDA

Selon les données statistiques du bureau régional du RBP+ il y a en commune Buraza 28 personnes déclarées séropositives. Il n'y a pas de structures de prise en charges des PVVS dans cette commune.

12.5. LES PRINCIPALES CONTRAINTES ET LES ACTIONS A MENER

1) Contraintes

- Très peu d'infrastructures sanitaires ;
- Insuffisance de médicaments et équipements ;
- Coût élevé des médicaments et soins par rapport aux revenus des populations ;
- Insuffisance du personnel soignant

2) Action à mener

- Augmenter le nombre et la qualité des infrastructures sanitaires ;
- Equiper les infrastructures sanitaires ;
- Multiplier le personnel soignant et le motiver ;
- Créer le centre de dépistage volontaire (CDV) ;
- Affecter un technicien de promotion de la santé ;
- Former/recycler le personnel de santé.
- Construire un centre de santé à Mahonda et rendre fonctionnel le centre de santé de Butezi.

12.6. APPROVISIONNEMENT EN EAU

12.6.1. Situation Actuelle de l'Approvisionnement en eau

Alors que la politique nationale initiée en 1990 en matière d'approvisionnement en eau avait pour objectif qu'en l'an 2000 toutes les zones rurales seraient assurées en alimentation en eau potable, il reste beaucoup à faire 6 ans après cette échéance en commune Buraza.

La commune dispose de 258 points d'eau au total, 29 bornes fontaines dont 8 sont seulement fonctionnelles et 11 réservoirs d'eau. Ces chiffres montrent clairement que beaucoup de ménages consomment de l'eau impropre.

12.6.2. Situation des infrastructures

A cause de la crise de 1993, les infrastructures d'eau ont subi un sérieux revers. Celles qui étaient fonctionnelles ont été endommagées pour la plupart. Certains d'elles n'ont plus été entretenues ou réparées. Les financements pour construire d'autres adductions d'eau ont été suspendus.

Tableau 12.1. : Approvisionnement en eau en commune Buraza.

| Commune | Nombre de ménages utilisant des points d'eau et cours d'eau | Nombre de points d'eau | Nombre total de ménages utilisant des points d'eau | Nombre de ménages moyens/point d'eau /commune | Nombre de ménages utilisant les cours d'eau/commune |
|----------------|--|-------------------------------|---|--|--|
| Bugendana | 21093 | 502 | 15213 | 30 | 5880 |
| Bukirasazi | 7880 | 232 | 6554 | 28 | 1326 |
| Buraza | 10460 | 258 | 6837 | 27 | 3623 |
| Giheta | 13550 | 392 | 11848 | 30 | 1702 |
| Gishubi | 11382 | 301 | 8275 | 27 | 3107 |
| Gitega | 21155 | 437 | 15288 | 35 | 5867 |
| Itaba | 11575 | 247 | 7061 | 29 | 4514 |
| Makebuko | 12030 | 390 | 11137 | 29 | 892 |
| Mutaho | 12044 | 318 | 9745 | 31 | 2299 |
| Nyarusange | 8372 | 199 | 7315 | 37 | 1057 |
| Ryansoro | 7994 | 274 | 4692 | 17 | 3302 |
| Total | 137535 | 3550 | 103966 | 29 | 33569 |

Source : Régies Communales de l'Eau/2005

Tableau 12.2. : Taux de desserte en eau en commune Ryansoro

| Commune | Ménages desservis | | Taux de desserte | |
|--------------|-------------------|---------------|------------------|--------------|
| | Brut | Net | Brut (%) | Net (%) |
| Bugendana | 15.213 | 8.285 | 72,12 | 39,28 |
| Bukirasazi | 6.554 | 4.368 | 83,17 | 55,43 |
| Buraza | 6.837 | 3.659 | 65,36 | 34,98 |
| Giheta | 11.848 | 5.590 | 87,44 | 41,25 |
| Gishubi | 8.275 | 3.482 | 72,70 | 30,59 |
| Gitega | 15.288 | 8.089 | 72,27 | 38,24 |
| Itaba | 7.061 | 4.190 | 61,0 | 36,20 |
| Makebuko | 11.138 | 7.937 | 92,59 | 65,98 |
| Mutaho | 9.745 | 7.950 | 80,91 | 66,01 |
| Nyarusange | 7.315 | 4.610 | 87,37 | 55,06 |
| Ryansoro | 4.692 | 2.332 | 58,69 | 29,17 |
| Total | 103.966 | 60.492 | 75,59 | 43,98 |

Source : Régies Communales de l'Eau/2005

Tableau 12.3. : Réseaux d'adductions d'eau en commune Buraza

| Commune | Nombre de collines | Nombre de BF | | Nombre de réservoirs | Nombre de collines desservies | Nombre de collines non desservies | Linéaires (km) desservies |
|--------------|--------------------|--------------|------------|----------------------|-------------------------------|-----------------------------------|---------------------------|
| | | BFF | BFNF | | | | |
| Bugendana | 22 | 68 | 140 | 40 | 15 | 7 | 74,5 |
| Bukirasazi | 18 | 38 | 26 | 32 | 13 | 5 | 50 |
| Buraza | 19 | 8 | 21 | 11 | 7 | 12 | 25,6 |
| Giheta | 31 | 40 | 74 | 70 | 14 | 17 | 84,6 |
| Gishubi | 34 | 31 | 14 | 17 | 13 | 21 | 43,02 |
| Gitega | 38 | 22 | 42 | 27 | 24 | 14 | 36,7 |
| Itaba | 20 | 45 | 2 | 27 | 10 | 10 | 18,5 |
| Makebuko | 29 | 31 | 44 | 34 | 15 | 14 | 57,98 |
| Mutaho | 18 | 10 | 20 | 19 | 5 | 13 | 20 |
| Nyarusange | 17 | 15 | 12 | 20 | 11 | 6 | 43 |
| Ryansoro | 17 | 14 | 26 | 21 | 10 | 7 | 38 |
| Total | 263 | 322 | 421 | 318 | 137 | 126 | 491,9 |

Source : Régies Communales d'Eau/2005

12.6.3. Les intervenants en matière d'approvisionnement en eau

Pour le moment, la commune Buraza n'a pas d'intervenants en matière d'approvisionnement en eau potable.

12.6.4. Les principales contraintes, potentialités et actions à mener

1) Les contraintes.

- Le fonctionnement de la RCE n'est pas effectif en commune Buraza;
- La RCE n'a pas de moyens financiers pour réparer les bornes endommagées ;
- La commune n'a pas non plus les moyens financiers pour procéder à l'adduction d'eau au profit de ses habitants ; elle exige des capacités financières en dehors de ses possibilités ;
- Les usagers de points d'eau (BF) ne s'acquittent pas convenablement des frais de gestion et d'entretien ;
- Le déboisement et les feux de brousse entraînent la diminution du potentiel hydraulique ;
- L'insuffisance des fontainiers qualifiés.

2) Les potentialités.

- La commune dispose des sources en eau non exploitées ;
- Le relief escarpé de la commune s'apprête bien à l'aménagement des sources d'eau à des fins d'adductions d'eau par gravité, économiquement moins onéreux par rapport au système par pompage.

3) Les action à mener.

- Redynamiser la RCE ;
- Réhabiliter toutes les infrastructures d'eau endommagées ;
- Négocier les intervenants en matière d'adduction d'eau pour qu'ils aident à alimenter les endroits non desservis ;
- Entretenir une collaboration entre des intervenants de la RCE et de la DGHHER ;
- Sensibiliser les usagers des points d'eau aménagés à être plus responsables et participatifs dans leur gestion ;
- Demander le concours de l'administration afin d'amener les gros consommateurs d'eau dont les écoles, les paroisses, les centres de santé, à payer les redevances comme les autres usagers ;
- Reboiser systématiquement les bassins versants et plateaux dénudés ;
- Sensibiliser les populations contre les feux de brousse ;
- Exploiter toutes les sources d'eau afin que l'eau soit disponible mais également suffisante ;
- Instaurer un programme de dessert en eau potable sur les collines restantes et les lieux publics.

CHAPITRE XIII. EDUCATION

La commune Buraza connaît 2 types d'enseignements ; il s'agit de l'enseignement formel et informel. L'ensemble des écoles primaires et secondaires constitue ce qu'on appelle éducation formelle, à côté de la quelle est organisée l'éducation non formelle comprenant les centres d'enseignements des métiers, les centres d'alphabétisation et les écoles Yagamukama.

13.1. ENSEIGNEMENT FORMEL

13.1.1. Enseignement primaire

L'enseignement primaire semble être plus dynamique que le pallier du préscolaire. La commune compte en 2005-2006, 12 écoles primaires publiques dont 8 écoles à cycle complet avec 76 salles de classe. Ces écoles sont localisées dans les collines de recensement de chacune des 2 zones. Dans la zone Butezi, il y a 5 écoles primaires avec 22 salles de classe. Dans la zone de Mahonda, il y a 7 écoles primaires avec 54 salles de classe.

Au cours de l'année scolaire 2005-2006, l'enseignement primaire compte 7051 élèves dont 3299 filles(46,7 %) et 3752 garçons (53,2 %). (cfr tableau 13.1.). La commune compte 108 enseignants dont 40 en zone Butezi et 68 en zone Mahonda. Les ratios sont respectivement 93 élèves par salle de classe et 65 élèves par enseignant.

Suite à la politique de « l'Education pour tous », l'effet immédiat est la surcharge des salles de classe et l'insuffisance de bancs pupitres.

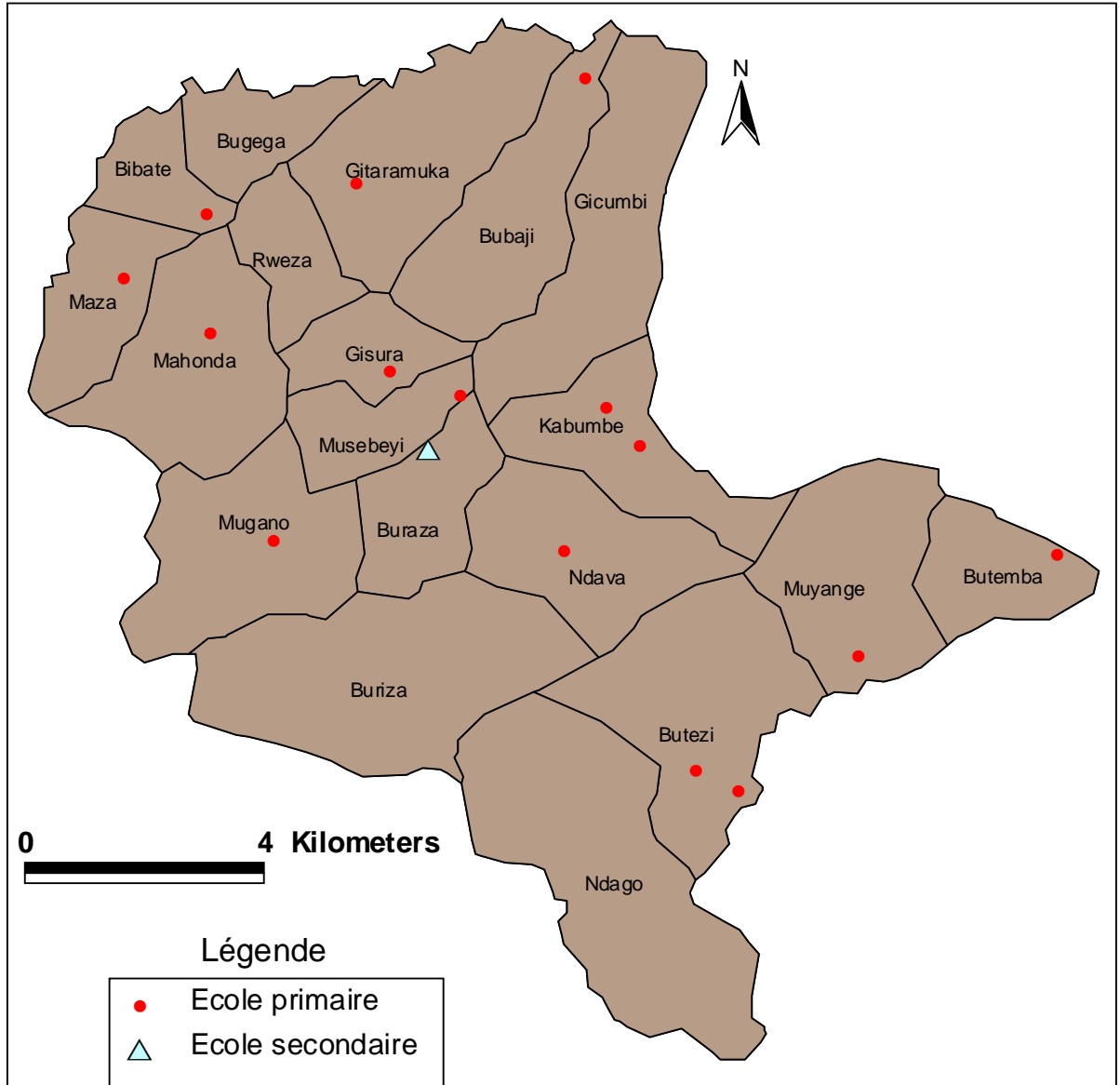
D'autres caractéristiques de cet enseignement dans la commune sont le manque des équipements scolaires, le manque du personnel enseignant, le manque d'infrastructures scolaires, aucune école n'est électrifiée dans la commune. Tous ces renseignements peuvent se résumer dans le tableau suivant :

Tableau 13.1 : Nombre et capacités d'accueil des écoles primaires 2005-2006

| Zones | Nombre d'école | | Nombre de salles | Nombre d'élèves | | | Nombre d'enseignants | Ratios | |
|----------------------|----------------|----------|------------------|-----------------|-------------|-------------|----------------------|-------------|------------------|
| | Total | CC | | G | F | Total | | Elève/salle | Elève/enseignant |
| Butezi | 5 | 3 | 22 | 1261 | 1063 | 2324 | 40 | 106 | 58 |
| Mahonda | 7 | 5 | 54 | 2491 | 2236 | 4727 | 68 | 88 | 70 |
| Total commune | 12 | 8 | 76 | 3752 | 3299 | 7051 | 108 | 93 | 65 |

Source : Chargé de la carte scolaire, rapport 2005-2006, DPE Gitega

Carte des infrastructures scolaires 2005-2006



13.1.2. Enseignement secondaire

La commune compte 1 seul collège communal d'enseignement général public dans la seule zone de Mahonda. Ce collège communal est à cycle complet avec 4 salles de classes pour un effectif de 280 élèves dont 121 filles (43,2 %) et 6 enseignants comme l'indique le tableau ci-dessous.

L'effectif moyen est 70 élèves/ classe, avec un ratio élève/enseignants de 45 au cours de l'année 2005-2006 (cfr tableau 13.2)

Tableau 13.2 : Nombre et capacité d'accueil des écoles secondaires en 2005-2006.

| Zones | Nombre d'école | | Nombre de salles | Nombre d'élèves | | | Nombre d'enseignants | Ratios | |
|----------------------|----------------|----------|------------------|-----------------|------------|------------|----------------------|-------------|------------------|
| | Total | CC | | G | F | Total | | Elève/salle | Elève/enseignant |
| Butezi | 0 | 0 | 0 | 0 | 0 | 0 | 0 | 0 | 0 |
| Mahonda | 1 | 1 | 4 | 159 | 121 | 280 | 6 | 70 | 45 |
| Total commune | 1 | 1 | 4 | 159 | 121 | 280 | 6 | 70 | 45 |

Source : Chargé de la carte scolaire, rapport 1 2005-2006, DPE Gitega

13.2. ENSEIGNEMENT NON FORMEL

13.2.1. Enseignement Yaga Mukama

Il y a 3 écoles Yaga Mukama dans la commune avec 15 salles de classe, 1324 élèves dont 879 filles (66,3 %) pour l'année scolaire 2005-2006.

Ces écoles sont réparties comme suit : 1 école sur la colline Nyarunazi dans la zone Butezi et 2 écoles sur les collines Ndava et Kigoti dans la zone de Mahonda

Ces écoles sont encadrées par l'Eglise Catholique. On y apprend un peu de lecture, d'écriture, de calcul et beaucoup de catéchisme.

Tableau 13.3 : Nombre et capacités d'accueil des écoles Yaga Muakama (2005-2006)

| | Nombre d'Eole | | Nombre de salles | Nombre d'élèves | | | Nombre d'enseignants | Ratios | |
|----------------------|---------------|----|------------------|-----------------|------------|-------------|----------------------|-------------|------------------|
| | Total | CC | | G | F | Total | | Elève/salle | Elève/enseignant |
| Butezi | 1 | | 3 | 63 | 132 | 195 | 4 | 65 | 49 |
| Mahonda | 2 | | 12 | 382 | 747 | 1129 | 14 | 94 | 81 |
| Total commune | 3 | | 15 | 445 | 879 | 1324 | 18 | 88 | 74 |

Source : 1. Chargé de la carte scolaire, rapport annuel 2005-2006, DPE
2. Responsable des écoles Yaga Mukama

13.2.2. Alphabétisation des adultes

Actuellement, l'alphabétisation des adultes est assurée par le CDF Gitega sous le financement du PRDMR/FIDA. La coordination des activités CDF est assurée par l'animateur communal CDF. Il est épaulé par les alphabétiseurs qui sont régulièrement formés à chaque fois, qu'il y a ouverture d'une session d'alphabétisation qui dure plus ou moins 6 mois. Actuellement il y a 6 centres d'alphabétisation des adultes : 3 centres en zone Butezi (Buraza, Butezi, Butemba,) et 3 centres à Mhonda (Mugano, Kagoti, Bubaji). Ces centres totalisent 318 apprenants dont 82 hommes et 236 femmes.

Tableau 13.4 : Situation du personnel enseignant dans la commune par sexe en 2005-2006

| Zones | Ecoles primaires | | | Ecoles secondaires | | |
|----------------------|------------------|-----------|------------|--------------------|----------|----------|
| | H | F | T | H | F | T |
| Butezi | 18 | 22 | 40 | 0 | 0 | 0 |
| Mahonda | 41 | 27 | 68 | 5 | 1 | 6 |
| Total commune | 59 | 49 | 108 | 5 | 1 | 6 |

Source : - Rapport annuel 2005-2006, DPE Gitega
- Chargé de la carte scolaire.

13.2.3. Enseignement des métiers

Il n'y a aucun centre d'enseignement des métiers à Buraza.

13.3. PRINCIPALES CONTRAINTES ET ACTIONS A MENER

1) Principales contraintes

- Les principales contraintes de l'éducation dans la commune sont l'insuffisance des infrastructures scolaires, des équipements, du matériel didactique, des enseignants, des homes pour enseignants, et le mauvais état des bâtiments scolaires qui existent.

2) Action à mener

- Créer des écoles primaires dans beaucoup de collines qui n'en disposent pas surtout en zone Butezi ;
- Créer d'autres collèges communaux au moins 1 collège communal par zone (Butezi) ;
- Réhabiliter les infrastructures scolaires qui existent mais en mauvais état ;
- Construire les homes pour enseignants et recruter de nouveaux enseignants qualifiés ;
- Construire les latrines dans les écoles ;
- Approvisionner les écoles primaires en eau potable ;
- Motiver le personnel enseignant en leur octroyant des parcelles pour ériger des logements.

CHAPITRE XIV. JEUNESSE, SPORT ET CULTURE

14.1. SITUATION DE LA JEUNESSE

La commune de Buraza a une population à majorité très jeune. En effet, plus de 65% ont moins de 25 ans. A voir le nombre d'écoles qu'il y a dans la commune, tous ces jeunes ne peuvent pas accéder à la scolarisation. Le secteur agricole non plus ne peut pas absorber tout ce monde. Les conséquences de cette situation sont nombreuses. Il y a notamment beaucoup de jeunes sous employés, un exode rural inquiétant ainsi que d'autres vices etc...

Dans la commune Buraza, il n'y a pas de structures très variées pour l'encadrement de la jeunesse. En effet, on a quelques associations qui correspondent à des structures d'encadrement des jeunes tel que le tableau ci-dessous le montre.

Tableau 14.1. : Structures d'encadrement des jeunes

| Commune | Nombre de collines avec associations | Nombre d'associations | Domaines d'intervention | Nombre de jeunes encadrés | | |
|--------------|--------------------------------------|-----------------------|---|---------------------------|-------------|-------------|
| | | | | H | F | T |
| Buraza | 12 | 14 | Danses folkloriques, tambours, orchestre traditionnel | 205 | 280 | 485 |
| Total | 123 | 171 | | 1599 | 3663 | 5262 |

Source : Administration locale/ 2005

14.2. LE SPORT

En commune Buraza, il y a trop peu d'infrastructures sportives pour l'encadrement de la jeunesse. Il y a seulement, en plus du terrain hébergeant le stade communal à Musebeyi, 2 terrains de jeux (l'un pour le football et l'autre pour le volley-ball).

Tous ces terrains de jeux sont non équipés et en mauvais état. Il faut donc un effort particulier pour développer le domaine en commune Buraza. La commune de Buraza a un seul club de football dénommé joueurs de football de Musebeyi et un seul club de volley-ball (joueurs de volley ball de Musebeyi).

Tableau 14.2. Clubs et associations sportives dans la commune Buraza

| Commune | Nombre de collines ayant des clubs | Nombre de clubs ou associations sportives | Types de sport pratiqués | Nombre de jeunes encadrés | | |
|--------------|------------------------------------|---|--|---------------------------|------------|-------------|
| | | | | H | F | T |
| Bugendana | 4 | 7 | Football et volley ball | 510 | 250 | 760 |
| Bukirasazi | 5 | 7 | Football et volley ball et tennis de table | 650 | 60 | 710 |
| Buraza | 1 | 2 | Football et volley ball | 130 | 20 | 150 |
| Giheta | 4 | 4 | Football et athlétisme | 84 | 19 | 103 |
| Gishubi | 6 | 6 | Football | 136 | - | 136 |
| Gitega | 11 | 11 | Football | 696 | 24 | 720 |
| Itaba | 15 | 17 | Football et volley ball | 515 | 30 | 545 |
| Makebuko | 3 | 3 | Football | 110 | - | 110 |
| Mutaho | 3 | 6 | Football et volley ball | 185 | - | 185 |
| Nyarusange | 5 | 5 | Football | 120 | - | 120 |
| Ryansoro | 7 | 7 | Football et volley ball | 156 | - | 156 |
| Total | 64 | 75 | | 3292 | 403 | 3695 |

14.3. PATRIMOINE CULTUREL

Dans le domaine culturel, il n'y a pas aussi beaucoup de choses. Il y a un centre de lecture et d'animation culturelle (à Buraza) et 3 sites historiques en mauvais état et non aménagés (Buriza, Butezi et Kabumba).

Tableau 14.3 : Infrastructures à caractère culturel et historique par commune

| Colline | Infrastructures | Equipée | | Etat actuel | | Structure de gestion et d'entretien |
|---------|---|---------|-----|-------------|---------|-------------------------------------|
| | | Oui | Non | Bon | Mauvais | |
| Buraza | Centre de lecture et d'animation culturelle | | X | | X | Comité de gestion |
| Buriza | Site historique | | X | | X | - |
| Butezi | Site historique | | X | | X | - |
| Kabumba | Site historique | | X | | X | Comité des volontaires |

14.3. POTENTIALITES, CONTRAINTES ET PERSPECTIVES.

14.3.1. La culture

a) Potentialités

Les groupes culturels ont des talents à vendre au niveau national mais aussi au niveau étranger. Ils sont très performants lorsqu'on les observe notamment lors des concours, des spectacles et des festivals organisés au niveau provincial et national.

b) Contraintes

Les contraintes les plus importantes sont le manque de moyens, le manque d'encadrement ainsi que le manque d'engagement des autorités tant nationales que provinciales.

c) Perspectives

- Aménager des sites qui pourraient attirer les touristes;
- Créer un cadre provincial pour promouvoir et protéger les artistes ;
- On pourrait sélectionner les meilleurs artistes à l'intérieur des groupes culturels pour les entraîner davantage.

14.3.2. Le sport

a) Potentialités

- Terrains vastes pour la mise en place des infrastructures sportives ;
- L'autorité provinciale est engagée dans le développement du secteur ;
- Une jeunesse qui a des talents et disposée à un encadrement intensif ;
- Une administration communale sensible aux questions de ce secteur.

b) Contraintes

- Manque d'infrastructures sportives ;
- Manque de moyens matériels et financiers ainsi que des équipements ;
- Les maigres ressources sont gérées au niveau central ;
- Pas de moyens de déplacement pour encadrer les communes ;
- Les clubs et associations sont encore jeunes, ils ont besoin d'un renforcement des capacités (arbitres et entraîneurs).

c) Perspectives

- Doter la province d'infrastructures sportives neuves et durables ;
- Renforcement des capacités des différents comités de gestion des associations et des clubs sportifs ;
- Encourager le sport féminin ;
- Equiper les associations/clubs existantes ;
- Assurer un encadrement, un suivi et un équipement des écoles en tant que véritables pépinières du sport ;
- Doter les associations provinciales des moyens de déplacement pour encadrer les clubs dans les communes.

CHAPITRE XV. JUSTICE

Comme les autres communes de la province, la commune Buraza, dispose d'un seul tribunal de résidence. Ce tribunal a 5 juges, 2 agents d'ordre judiciaire, assesseurs et 1 planton. Le tribunal de résidence de Buraza, dispose d'un local en très mauvais état (en ruine). Les dimensions sont insuffisantes. La salle d'audience se confond avec la greffe. Il n y a pas d'eau, pas d'électricité ou d'installations sanitaires.

Comme équipement, ce tribunal de résidence Buraza dispose de machines à écrire mais en quantité insuffisante. Les fournitures de bureau sont insuffisantes. Comme matériel roulant, on a 3 vélos mais qui sont malheureusement en mauvais état.

CHAPITRE XVI : PERSPECTIVES DE DEVELOPPEMENT

16.1. FACTEURS FAVORABLES AU DEVELOPPEMENT

La commune Buraza possède un potentiel de développement très varié. La commune est aussi agricole que pastorale. Sa position géographique, son relief, son climat et son réseau de transport et de communication constituent des facteurs évidents pour son développement socio-économique.

Les principaux indicateurs favorables au développement de la commune sont :

1. Elle est entièrement située dans la région naturelle du Kirimiro qui se caractérise par une altitude variant entre 1600 et 2000 m, une pluviométrie moyenne annuelle d'environ 1200mm, la température moyenne sur l'année est de 19°C avec des minima moyens de 12,6°C et des maxima moyens de 25,3°C. Ce climat présente un certain nombre d'avantages sur la production agricole ;
2. La disponibilité de quelques superficies des marais à aménager constitue une autre possibilité d'extension des terres à emblaver notamment pour le développement de la culture du riz et pour l'extension des activités piscicoles ;
3. L'altitude de la commune n'est pas accidentée ce qui est favorable au tracé des voies de communication ;
4. Les conditions agro – écologiques de la commune permettent le développement de l'horticulture, la fruiticulture et les cultures maraîchères ;
5. Dans le domaine pastoral, le climat de la commune est favorable à l'élevage du gros et du petit bétail. La présence d'arbres à fleur constitue un atout pour l'élevage des abeilles.
6. Le potentiel forestier est relativement important dans la commune Buraza (troisième place en province de Gitega avec 852,4 ha de boisement artificiel soit 13,28 %) pour la production du bois de chauffage, du charbon de bois, du bois d'œuvre... ;
7. La commune est développée dans le domaine de l'artisanat comme le montre le nombre d'artisans et d'unités recensés dans les domaines variés tel que la menuiserie, la couture, la vannerie, le tissage, ;
8. La commune dispose suffisamment de matériaux de construction : argile, sable, moellon, gravier et latérite ;
9. Les services publics d'encadrement sont assez nombreux et variés ; la commune dispose d'un nombre important des structures spécialisées des Ministères : Agriculture et Elevage, Santé, Education, Justice... ;
10. Les agents de développement : la commune compte un nombre impressionnant d'agents de développement dynamiques : PRDMR/FIDA, CARE Burundi, APRS/GTZ, PADCO etc... ;

16.2. CONTRAINTES AU DEVELOPPEMENT

De manière générale, les contraintes peuvent être regroupées en trois catégories : contraintes techniques et administratives, contraintes économiques et financières, et contraintes socio-culturelles.

16.2.1. Contraintes d'ordre technique

1. Le mauvais état des routes, surtout les pistes de desserte agricole, qui entravent l'évacuation normale des produits ainsi que l'enclavement de la commune Buraza compte tenu de la longue distance entre Buraza et le chef-lieu de la province Gitega ;
2. L'insuffisance des moyens de transport aggravée par la carence et les difficultés d'approvisionnement en pièces de rechange et en carburant surtout en milieux ruraux ;
3. L'inefficacité de la plupart des services étatiques d'encadrement (insuffisance des effectifs, manque de recyclages et d'équipement, salaires modiques...) ;
4. L'insuffisance des intrants agricoles et de l'élevage ainsi que les difficultés de s'en approvisionner dues entre autres à leurs coûts très élevés une fois disponibles sur les marchés ;
5. L'exode rural qui démobilise et désaffecte la main d'œuvre agricole encore active ;
6. Le mode de conditionnement et l'insuffisance des infrastructures de stockage et de conservation des produits agricoles et d'élevage qui ne peuvent permettre le progrès du secteur agricole ;
7. Le caractère traditionnel des méthodes de production agricole : utilisation du matériel végétal, la recrudescence de plusieurs maladies au niveau des cultures ;
8. L'élevage traditionnel caractérisé par l'alimentation des animaux par des pâturages naturels, la prédominance des animaux de race locale, diverses maladies...
9. La destruction de l'environnement par des pratiques agricoles non appropriées, la coupe incontrôlée de bois, les feux de brousse...

16.2.2. Contraintes d'ordre économique-financier

1. L'accès difficile au crédit, suite au taux d'intérêt prohibitif et l'absence des institutions financières octroyant des crédits aux agro-éleveurs pour inciter l'Ecart de la production agricole;
2. L'inefficacité des circuits de commercialisation qui reste handicapée par les problèmes liés aux infrastructures de transport, à la multitude d'intermédiaires qui y interviennent ;
3. L'étroitesse des circuits de commercialisation intra et interprovinciaux ;
4. L'absence d'industries pour la transformation des produits agricoles et d'élevage ;
5. L'insuffisance de la législation commerciale, notamment au niveau de la standardisation des poids et mesures ;
6. La faiblesse du pouvoir d'achat de la population ;

7. La faiblesse des prix au producteur ;
8. L'insuffisance et l'état de délabrement très avancé des infrastructures de production et zoo-sanitaires (centres semenciers, dipping-tanks, centres vétérinaires, couloirs d'aspersion...), des infrastructures de communication (routes, ponts, média) et énergétiques (centrales électriques, groupes électrogènes, panneaux solaires...);

16.2.3. Contraintes d'ordre socio-culturel

1. Les difficultés d'approvisionnement en eau potable occasionnant ainsi la recrudescence des maladies diarrhéiques et d'origine hydrique ;
2. L'exode rural et l'engouement d'une grande partie de la population vers le chef-lieu de la province et vers Bujumbura pour y chercher du travail, provoquent la diminution de la taille et le nombre de ménages agricoles, l'amputation des communautés rurales de leurs ressources humaines valides ;
3. Le faible degré de participation collective aux activités de développement ;
4. La croyance très persistante à la sorcellerie et aux pratiques fétichistes ;
5. L'insuffisance et l'état de délabrement des infrastructures à caractère social (centres de santé, écoles, infrastructures sportives, centres récréatifs ...)

16.3. STRATEGIES ET ACTIONS A DEVELOPPER

16.31. Stratégies

L'examen de la situation des différents secteurs dans la province laisse entrevoir que la stratégie pour le développement de la commune Buraza devrait se baser sur l'accroissement de la production agricole, sur le développement de l'élevage et, en moindre mesure sur le développement de l'artisanat.

Il s'agira de mobiliser toutes les ressources communales et provinciales en vue de subvenir aux besoins alimentaires de la population tant quantitativement que qualitativement, c'est-à-dire assurer la sécurité alimentaire de la province. Dans ce contexte, le programme de développement doit aussi impliquer l'éradication de la pauvreté grâce à un accroissement de la productivité/production et le dégagement de surplus permettant des effets multiplicateurs des investissements et la mobilisation des partenaires de développement de plus en plus nombreux et de plus en plus diversifiés. Cette stratégie devrait également arriver à réduire les prix de revient des produits vivriers par des mesures appropriées.

La place de choix qu'occupe la commune de Buraza au niveau provincial en matière de production agricole et en matière d'élevage reste encourageante et les intervenants dans ces secteurs comme le PRDMR/FIDA et d'autres devraient redoubler d'efforts.

En tout cas du côté de l'élevage, on devrait encourager la semi-stabulation ou stabulation permanente pour une plus grande production.

16.3.2. Actions à développer

La mise en œuvre de la politique de développement s'articulera autour des actions de production et de la vulgarisation agricole, d'aménagement de l'espace rural et des actions basées sur les relations inter et intra-sectorielles.

Les actions à développer ou perspectives sont résumées dans le tableau 16.1 ci-dessous.

16.1. : Actions à développer

| Secteur | Potentialités/Atouts | Contraintes | Perspectives |
|--------------------|---|---|--|
| Agriculture | <ul style="list-style-type: none"> - Une grande potentialité pour l'élevage ; - Une gamme variée de spéculations agricoles ; - Retour progressif de la paix avec possibilité de retour des projets de développement à grand financement. | <ul style="list-style-type: none"> - Exiguïté des terres ; - Manque des semences sélectionnées ; - Manque d'intrants agricoles surtout les engrais ; - - Encadrement insuffisant surtout sur les collines de recensement (absence de moniteurs agricoles) ; - Maladies ; - Le prix payé au producteur n'est pas incitant à l'augmentation de la production (ex.café) ; - Conjoncture internationale des prix défavorables. | <ul style="list-style-type: none"> - Encourager la création ou la réhabilitation des centres semenciers ; - Recruter les moniteurs agricoles pour toutes les collines de la commune ; - Renforcer les capacités du personnel d'encadrement ; - Organiser les agriculteurs en coopératives autour des activités génératrices de revenus pour la promotion de l'auto- promotion paysanne ; - Améliorer les pistes de pénétration etc. |
| Elevage | <ul style="list-style-type: none"> - Expérience dans le système d'élevage en stabulation permanente ; - Restauration de la paix et possibilité des bailleurs à financer ce sous secteur comme la FAO, le FIDA et d'autres ONGs. | <ul style="list-style-type: none"> - Manque d'intrants d'élevage ; - Insuffisance d'encadreurs ; - Absence de race améliorée pour la quasi-totalité du type d'élevage ; - Manque de moyens de déplacement pour toute la | <ul style="list-style-type: none"> - Promouvoir l'élevage de petits ruminants à cycles courts ; - Chercher d'autres financements pour continuer le Programme de Repeuplement du cheptel initié par le PRDMR/FIDA et le CICR ; |

| Secteur | Potentialités/Atouts | Contraintes | Perspectives |
|--------------|---|--|---|
| | | <p>chaîne d'encadrement (techniciens vulgarisateurs au niveau des zones) ;</p> <ul style="list-style-type: none"> - Manque de produits vétérinaires pour la lutte contre les maladies ; - L'enclavement de la commune au point d'un transport et communication. | <ul style="list-style-type: none"> - Distribuer les bovins améliorés dans le cadre de l'amélioration génétique ; - Distribuer les intrants d'élevage (produits vétérinaires, pulvérisateurs etc..) ; - Encourager l'implantation des pharmacies vétérinaires villageoises ; - Réhabiliter les dipping tank existants et augmenter les couloirs d'aspersions ; - Augmenter le personnel d'encadrement surtout au niveau des collines. |
| Forêt | <ul style="list-style-type: none"> - Présence d'une main d'œuvre importante pour faire le reboisement ; - Présence d'un certain nombre d'intervenants dans ce secteur comme PRDMR/FIDA, Fondation STAMM, Ministère de l'Aménagement du Territoire, de l'Environnement et du Territoire. | <ul style="list-style-type: none"> - Manque du personnel au niveau de la commune et zone pour encadrer les travaux liés à ce secteur ; - Manque de moyen de déplacement pour le peu de personnel existant ; - Manque de moyens matériels et financiers pour produire la quantité de plants nécessaires pour couvrir les besoins de la population. | <ul style="list-style-type: none"> - Installer des pépinières de plants et agroforestiers ; - Reboiser les bassins versants et les collines dénudées; |

| Secteur | Potentialités/Atouts | Contraintes | Perspectives |
|-------------------------------------|----------------------|---|--|
| Pêche et Pisciculture | | <ul style="list-style-type: none"> - Le départ des bailleurs ; - Méconnaissance de la gestion et des pratiques piscicoles ; - Absence de centres de production d'alevins de bonne qualité ; - Technique non encore maîtrisée dans la commune suite au manque d'encadrement par des techniciens formés et qualifiés dans le domaine ; - Manque d'organisation des apiculteurs ; - Manque de matériel moderne. - Insuffisance d'informations et de formations sur la pratique apicole. | <ul style="list-style-type: none"> - Installer des centres de production d'alevins de bonne qualité ; - Multiplier l'étang piscicole dans la commune ; - Réhabiliter les étangs existants. - Existence d'apiculteurs en nombre élevé - Existence d'un certain nombre d'intervenants dans le domaine apicole. - Renforcement des capacités des apiculteurs. - Recherche du matériel moderne pour une meilleure production. |
| Géologie, mines et carrières | | <ul style="list-style-type: none"> - Manque de financement pour des recherches détaillées et diversifiées ; - Insuffisance des infrastructures(énergie électriques, routes,..). | <ul style="list-style-type: none"> - Faire beaucoup des études de prospection minière dans la commune ; - Chercher des financements pour faire des exploitations minières. |

| Secteur | Potentialités/Atouts | Contraintes | Perspectives |
|---------------------|---|---|--|
| Habita rural | <ul style="list-style-type: none"> - Existence de matériaux locaux de construction ; - Existence de produits artisanaux diversifiés ; - Volonté de la population à contribuer à la reconstruction. | <ul style="list-style-type: none"> - Insuffisance du bois ; - Manque de moyens financiers pour se procurer les matériaux importés ; - Peu d'intervenants dans ce secteur. | <ul style="list-style-type: none"> - Exploiter rationnellement les matériaux locaux de construction ; - Chercher beaucoup d'intervenants pour appuyer la population dans ce secteur ; - Créer un fonds de promotion de l'habitat rural. |
| Energie | <ul style="list-style-type: none"> - Pas de courant dans la commune. | <ul style="list-style-type: none"> - Les ressources financières limitées de la DGHER ne lui permettant pas d'électrifier la commune ; - Le coût élevé des raccordements privés par rapport aux revenus des populations. | <ul style="list-style-type: none"> - Installer de nouvelles micro-centrales hydroélectriques ; - Promouvoir l'utilisation des sources d'énergies renouvelables alternatives (biogaz, systèmes solaires...) ; - Chercher des bailleurs pour financer l'électrification des centres urbains des communes. |
| Industrie | <ul style="list-style-type: none"> - Existence d'une main d'œuvre abondante. | <ul style="list-style-type: none"> - Manque de moyens de financiers ; - Coût élevé des matériaux importés ; - Manque de cadres et agents formés dans le domaine. | <ul style="list-style-type: none"> - Créer de petites et moyennes usines ; - Accorder des facilités aux investisseurs industriels. |

| Secteur | Potentialités/Atouts | Contraintes | Perspectives |
|------------------|--|--|--|
| Artisanat | <ul style="list-style-type: none"> - Existence du centre de formation artisanal de Gitega, - Autorités administratives et techniques très favorables à l'épanouissement dudit secteur. | <ul style="list-style-type: none"> - L'insuffisance des ressources allouées au secteur de l'artisanat (humaines, matérielles et financières) ; - L'inadéquation production et écoulement des produits artisanaux ; - L'accès difficile des artisans au micro-crédit et au marché... | <ul style="list-style-type: none"> - Identification de toutes les filières artisanales de la commune de tous les artisans producteurs et créateurs ; - Choix des filières artisanales capables de faire la promotion des entreprises artisanales pouvant limiter l'importation de certaines denrées alimentaires ; - La promotion des technologies artisanales relatives à la transformation et à la conservation des produits agricoles et non agricoles ; - Le renforcement des capacités du personnel chargé de l'encadrement des artisans en matière de gestion ; d'animation et d'organisation - Mise en place des projets d'encadrement des artisans. |
| Commerce | <ul style="list-style-type: none"> - Existence des marchés dans la commune. | <ul style="list-style-type: none"> - Faible production ; - Marchés non aménagés ; - Routes non entretenues ; - Niveau faible des ménages. | <ul style="list-style-type: none"> - Augmenter la production dans tous les domaines ; - Aménager les marchés de façon moderne ; - Réhabiliter et entretenir les routes et les pistes rurales. |

| Secteur | Potentialités/Atouts | Contraintes | Perspectives |
|-----------------------------------|--|--|---|
| Tourisme et hôtellerie | <ul style="list-style-type: none"> - Existence des sites touristiques dans la commune ; - Pas d'hôtels, ni de maisons de passages dans la commune. | <ul style="list-style-type: none"> - Manque de moyens financiers pour aménager les sites ; - Manque d'informations sur l'importance du tourisme ; - Absence d'infrastructures hôtelières dans la commune. | <ul style="list-style-type: none"> - Aménager les sites touristiques ; - Sensibiliser la population sur l'importance du tourisme ; - Construire les infrastructures hôtelières dans la commune. |
| Institutions financières | <ul style="list-style-type: none"> - La population est disposée à recevoir une institution financière pour l'épargne et le crédit. | <ul style="list-style-type: none"> - Taux d'intérêt bancaire élevé - Faiblesse de revenus des populations qui limite l'épargne ; - Insuffisance d'informations sur l'importance d'épargner et demander des crédits. | <ul style="list-style-type: none"> - Augmenter la production pour avoir des revenus suffisants permettant de consommer et de dégager l'épargne ; - Sensibiliser la population sur l'importance d'épargner et de solliciter des crédits ; - Implanter un bureau de la COOPEC dans la commune ; - Augmenter le nombre de bureaux postaux d'agences des sociétés d'assurances. |
| Transport et communication | <ul style="list-style-type: none"> - Existence d'un réseau routier. | <ul style="list-style-type: none"> - Pas de téléphonie fixe dans la commune ; - Coût élevé de la téléphonie mobile. | <ul style="list-style-type: none"> - Réhabiliter et entretenir les routes et pistes rurales ; - Installer la téléphonie fixe dans la commune |
| Santé et eau potable | <ul style="list-style-type: none"> - La commune dispose des sources en eau non exploitées ; | <ul style="list-style-type: none"> - Très peu d'infrastructures sanitaires ; - Insuffisance de médicaments et | <ul style="list-style-type: none"> - Augmenter le nombre et la qualité des infrastructures sanitaires |

| Secteur | Potentialités/Atouts | Contraintes | Perspectives |
|---------|--|--|--|
| | <ul style="list-style-type: none"> - Le relief escarpé de la commune s'apprête bien à l'aménagement des sources d'eau à des fins d'adductions d'eau par gravité, économiquement moins onéreux par rapport au système par pompage. | <ul style="list-style-type: none"> équipements ; - Coût élevé des médicaments et soins par rapport aux revenus des populations ; - Insuffisance du personnel soignant - Le fonctionnement de la RCE n'est pas effectif en commune Buraza; - La RCE n'a pas de moyens financiers pour réparer les bornes endommagées ; - La commune n'a pas non plus les moyens financiers pour procéder à l'adduction d'eau au profit de ses habitants ; elle exige des capacités financières en dehors de ses possibilités ; - Les usagers de points d'eau (BF) ne s'acquittent pas convenablement des frais de gestion et d'entretien ; | <ul style="list-style-type: none"> - Equiper les infrastructures sanitaires - Multiplier le personnel soignant et le motiver. - Créer le centre de dépistage volontaire (CDV) - Affecter un technicien de promotion de la santé, - Former/recycler le personnel de santé. - Redynamiser la RCE ; - Réhabiliter toutes les infrastructures d'eau endommagées ; - Négocier les intervenants en matière d'adduction d'eau pour qu'ils aident à alimenter les endroits non desservis ; - Entretenir une collaboration entre des intervenants de la RCE et de la DGHER ; - Sensibiliser les usagers des points d'eau aménagés à être plus responsables et participatifs dans leur gestion ; - Demander le concours de l'administration afin d'amener les gros consommateurs d'eau dont |

| Secteur | Potentialités/Atouts | Contraintes | Perspectives |
|------------------|---|--|--|
| | | <ul style="list-style-type: none"> - Le déboisement et les feux de brousse entraînent la diminution du potentiel hydraulique ; - L'insuffisance des fontainiers qualifiés. | <p>les écoles, les paroisses, les centres de santé, à payer les redevances comme les autres usagers ;</p> <ul style="list-style-type: none"> - Reboiser systématiquement les bassins versants et plateaux dénudés ; - Sensibiliser les populations contre les feux de brousse ; - Exploiter toutes les sources d'eau afin que l'eau soit disponible mais également suffisante ; - Instaurer un programme de desserte en eau potable sur les collines restantes et les lieux publics. |
| Education | <ul style="list-style-type: none"> - Volonté de la population à contribuer dans la construction des infrastructures scolaires ; - Gratuité de l'enseignement primaire ; - Disponibilité de quelques intervenants dans le domaine de l'éducation. | <ul style="list-style-type: none"> - Les principales contraintes de l'éducation dans la commune sont l'insuffisance des infrastructures scolaires, des équipements, du matériel didactique, des enseignants, des homes pour enseignants, et le mauvais état des bâtiments scolaires qui existent. | <ul style="list-style-type: none"> - Créer des écoles primaires dans beaucoup de collines qui n'en disposent pas surtout en zone Butezi ; - Créer d'autres collèges communaux au moins 1 collège communal par zone (Butezi) ; - Réhabiliter les infrastructures scolaires qui existent mais en mauvais état ; |

| Secteur | Potentialités/Atouts | Contraintes | Perspectives |
|-----------------------------------|---|--|--|
| | | | <ul style="list-style-type: none"> - Construire les homes pour enseignants et recruter ; - Construire les latrines dans les écoles ; - Approvisionner les écoles primaires en eau potable ; - Motiver le personnel enseignant en leur octroyant des parcelles pour ériger des logements. |
| Jeunesse, Sport et Culture | <ul style="list-style-type: none"> - Présence d'un certain nombre d'associations des jeunes et autres structures d'encadrement ; - Présence de quelques infrastructures sportives et culturelles dans la commune ; - Présence d'un certain nombre de clubs et associations à caractères sportif et culturel. | <ul style="list-style-type: none"> - Présence d'un grand nombre de jeunes non scolarisés et désœuvrés ; - Peu d'infrastructures sportives et d'encadreurs de sports ; - Peu d'écoles des métiers ; - Infrastructures à caractère culturel non entretenues. | <ul style="list-style-type: none"> - Augmenter le nombre d'infrastructures sportives et d'encadreurs de sport ; - Equiper les clubs et associations à caractère sportif et culturel ; - Diversifier les disciplines sportives ; surtout dans les écoles. |

| Secteur | Potentialités/Atouts | Contraintes | Perspectives |
|----------------|---|---|--|
| Justice | <ul style="list-style-type: none"> - Un tribunal de résidence dans la commune. | <ul style="list-style-type: none"> - Longues distances à parcourir pour les travaux de terrains ; - Insuffisance de moyens de déplacement ; - Mauvais état des bureaux ; - Absence de prisons pour femmes et enfants. | <ul style="list-style-type: none"> - Former les magistrats, OPJ et le personnel pénitentiaires ; - Doter les services judiciaires des moyens de déplacement ; - Revaloriser l'institution des Bashingantahe ; - Moderniser le système carcéral impliquant la formation des détenus et qui tiendrait compte du genre et des minorités ; - Garantir le principe de l'inamovibilité des juges. |

CONCLUSION ET RECOMMANDATIONS

La commune de Buraza figure parmi les 11 communes qui constituent la province de Gitega. Elle a pris naissance en 1983 après son détachement de la commune Bukirasazi et se situe au Sud de la province. Elle a une superficie de 158,78 km² soit 8,02 % de la province (1978,96 km²), et 0,57 % du pays (27.834 km) pour une population estimée 46.191 habitants en 2005, soit une densité de 291 habitants par km².

La commune Buraza est subdivisée en 2 zones et 19 collines de recensement. Il s'agit des zones Butezi et Mahonda.

Elle est délimitée au Nord par la commune Gishubi, au Sud par les communes Rutovu et Rutana, à l'Est par la commune Bukirasazi et l'Ouest par la commune Ryansoro par l'intermédiaire de la rivière Ruvyironza, au Sud-Est par la commune Musongati par intermédiaire des cours d'eau Tawe et Muyovozi. Deux régions naturelles caractérisent la commune Buraza à savoir: Kirimiro et Bututsi. Cependant la partie Bututsi de la commune comprend seulement 3 collines qui sont Mugano, Buriza et Ndagó.

L'agriculture occupe plus de 95% de la population de la commune Buraza qui s'adonnent principalement à la production vivrière et industrielle (café) et dans une moindre mesure du maraîchage et à la fructiculture.

La grande étendue de la commune, le climat et les sols restent favorables à la production agricole. A titre d'illustration, il importe de noter que Buraza occupe la quatrième place après Bugendana, Bukirasazi et Ryansoro quant à la production provinciale des cultures vivrières les plus importantes.

Au niveau de l'élevage, la commune Buraza élève essentiellement des bovins, des caprins, des porcins, des ovins et des volailles. En faisant la somme de toutes ces espèces, on remarque que Buraza occupe la huitième place sur toutes les 11 communes de la province. Toutefois, les conditions d'élevage sont trop traditionnelles et le rendement reste faible. Des efforts restent à consentir pour entreprendre progressivement un élevage moderne visant une meilleure production. Des intervenants comme le PRDMR et autres ont déjà entrepris des formes d'encadrement dans ce sens, mais il faudra plus de moyens pour réussir le pari.

Du côté de la pisciculture, le peu d'étangs qui existaient il y a quelques années ne sont plus fonctionnels avec l'arrêt du projet DAPA. C'est un secteur à renforcer.

Dans le domaine des forêts, Buraza comme les autres communes de Gitega n'a pas de boisements naturels. Cependant, on trouve parsemés ici et là des boisements artificiels qui totalisent 852,4 hectares sur un total provincial de 6415,76 hectares. Buraza occupe la troisième place après Itaba et Bugendana. Malgré l'existence des boisements artificiels ainsi que la production des plants agro-forestiers, le besoin en bois dans ses différents usages reste grand pour satisfaire toute la demande. C'est un secteur à promouvoir en collaboration entre la commune, les communautés locales et les différents intervenants en matière de forêts.

La commune n'a qu'un seul centre de santé sur une population de 46.191 habitants en 2005, Un besoin criant de multiplier les centres de santé équipés et dotés d'un personnel suffisant se fait sentir.

En termes d'infrastructures scolaires, la commune Buraza n'a que 12 écoles primaires sur 19 collines de recensement. Toutefois, le besoin en infrastructures et en enseignants reste encore grand car le rapport « élèves-salles » et le rapport « élèves-enseignants » restent très élevés, respectivement avec 93 et 65. Il faudrait au moins une école sur chaque colline de recensement. Les écoles des métiers sont aussi nécessaires pour récupérer une bonne partie de ces lauréats qui terminent sans issue les écoles primaires.

Dans les autres secteurs comme l'artisanat, le commerce, les institutions financières, la justice, l'action sociale, l'hôtellerie et le tourisme, la jeunesse, le sport et la culture etc... ; les actions sont très timides, les infrastructures sont presque inexistantes, les moyens matériels et financiers manquent cruellement. La commune est interpellée pour intéresser les bailleurs et mobiliser les fonds pour développer ces secteurs.

Malgré ces performances apparentes, l'élan de développement semble s'arrêter à cause de plusieurs contraintes auxquelles se butte la commune. Parmi ces obstacles on peut retenir, la faible production agricole, le réseau routier très peu développé et la dégradation des routes existantes, la faiblesse des moyens de communication, le manque des moyens de transport, l'absence de crédit et des intrants agricoles, l'inexistence ou la dégradation de beaucoup d'autres infrastructures de base dans tous les secteurs de l'économie de la commune.

A cet effet, les potentialités disponibles dans la commune ne peuvent profiter à la population que dans la mesure où ces contraintes citées ci-haut dans les différents secteurs étaient supprimées. Pour y parvenir et opérer les changements nécessaires dans la vie économique de la commune ; il faudra entreprendre quelques actions diverses dont les principales sont les suivantes :

- Assurer une bonne gouvernance dans le pays, dans la province et dans la commune pour garantir une bonne adhésion de toute la population dans le développement ;
- Assurer la distribution des intrants agricoles dans les collines à temps et aux prix accessibles ;
- Favoriser l'octroi de crédits aux associations et groupements des producteurs en allégeant les conditions d'octroi et celles de remboursement ;
- Multiplier, réhabiliter et renforcer les centres semenciers et les infrastructures zoo-sanitaires ;
- Former et encourager le personnel d'encadrement de tous les secteurs en leur assurant des conditions de travail motivant ;
- Multiplier, réhabiliter et renforcer les infrastructures de base dans différents secteurs;
- Appuyer l'organisation des coopératives et associations paysannes ;
- Initier un programme de reboisement dans les communes menacées par les érosions, la déforestation massive à cause de l'utilisation de bois de chauffe et de charbon de bois ;

- Associer à l'action de développement agricole, pastorale et forestier, une amélioration et renforcement des structures d'autres secteurs tels que l'énergie, l'éducation, les transports et tant d'autres qui ont un impact dans le bien-être matériel et social de la population.

Les perspectives de développement de cette commune doivent se baser sur les secteurs essentiels et stratégiques comme l'agriculture, l'élevage, l'éducation, la santé, les forêts etc...

La stratégie agricole sera orientée vers l'intensification des la production des cultures vivrières et de l'élevage pour atteindre l'autosuffisance alimentaire et au besoin de constituer des réserves stratégiques à long terme et vers le reboisement dans certaines parties de la province.

Une coordination des interventions sera un préalable pour une bonne synergie des actions, une meilleure capitalisation des moyens et un développement harmonieux de la commune.

BIBLIOGRAPHIE

1. Banque Mondiale : Enquête participative sur la pauvreté au Burundi 1998.
2. Département du Génie Rural et Protection du Patrimoine Foncier: Inventaire des marais et des bassins versants du Burundi
3. DPAE/Gitega : Rapports annuels 2001-2005
4. Gouvernement de la République du Burundi :Programme d'urgence 2006.
5. HCR : a) Déplacés des provinces de Cankuzo, Ruyigi et Gitega ; Juillet 2006
b) Summary of facilitated and spontaneous Burundian Returnees (2002-2006) in the Province of Cankuzo, Gitega, Ruyigi, Muyinga, Kirundo, Ngozi, Kayanza and Karusi
6. ISTEEBU : Base de données pour les indicateurs du développement humain durable 1990-2000, mai 2002.
7. ISTEEBU : Information du système d'information statistique sur la population au Burundi.
Karusi ; Juillet 2006
8. Ministère de l'Action Sociale et de la Promotion de la Femme : Politique sectorielle du ministère 2002-2004, 2002.
9. Ministère de l'Agriculture et de l'Elevage : Rapport de réflexion sur le crédit agricole au Burundi ; 1998.
10. Ministère de l'Intérieur et de la Sécurité Publique (MISP) : Découpage Administratif du Burundi ; Décembre 2005.
11. MISP/Département de la population : Estimation de la population burundaise par sexe et par groupes d'âge quinquennaux selon les circonscriptions administratives (provinces et communes ; 2005.
12. MISP/PDCLCP : Plan triennal de développement socio-économique de la province de Gitega (2001-2003) ; Août 2000.
13. PADCO
14. PAS : Evaluation des initiatives à la base ; 2000.
15. PAS : Evaluation des politiques et plans d'actions de réinsertion et de réinstallation des sinistrés ; 2000
16. PAS : Evaluation des politiques et plans d'actions du secteur de la santé et des services connexes.
17. PAS : Evaluation et mise à jour des politiques et plans d'actions sectoriels de réduction de la pauvreté : Volet Agriculture et Développement du monde rural 2000.
18. PAS : Evaluation et mise à jour des politiques et plans d'actions sectoriels de réduction de la pauvreté : Volet Education et services connexes 2000.
19. PNUD : La pauvreté au Burundi : le poids de la disparité ; 1998.
20. PNUD/PRRSLP : Plan Opérationnel Intégré de Réintégration/Réhabilitation des Sinistrés et de Lutte contre la Pauvreté ; 2006.
21. PNUD/UNOPS : Monographie de la province du Sud Kivu (RDC) ; 1998.
22. Programme d'Ajustement Structurel (PAS) : Cadre stratégique intérimaire de lutte contre la pauvreté au Burundi ; document synthèse sur le diagnostic des conditions de vie et de pauvreté ; 2001.

ANNEXES

ATELIER PROVINCIAL DE VALIDATION DES MONOGRAPHIES COMMUNALES ET PROVINCIALE DE LA PROVINCE DE GITEGA

Gitega, le 3 juillet 2006

PROCES VERBAL

L'an deux mille six, le troisième jour du mois d' Août, se sont réunis autour du Gouverneur de la province Gitega, tous les responsables sectoriels provinciaux dont liste en annexe, tous les administrateurs communaux, l' antenne provinciale du Plan à Gitega et une équipe du Programme d' Appui à la Gouvernance, Sous Programme Planification Locale, pour procéder à la restitution et à la validation technique des projets de monographies communales et provinciale.

Cette validation est intervenue deux semaines après la remise des documents provisoires aux participants ci-haut cités pour lecture et correction.

Une journée de travail regroupant chaque sectoriel provincial et ses agents communaux a précédé la présente session de validation officielle.

Après présentation des corrections, amendements aux textes initiaux et enrichissements apportés par les différents responsables sectoriels et administrateurs, les participants à l'atelier provincial de validation ont adopté le fond et la forme des documents présentés.

Les documents validés sont :

1. La monographie de la commune de Bugendana
2. La monographie de la commune de Bukirasazi
3. La monographie de la commune de Buraza
4. La monographie de la commune de Giheta
5. La monographie de la commune de Gishubi
6. La monographie de la commune de Gitega
7. La monographie de la commune de Itaba
8. La monographie de la commune de Makebuko
9. La monographie de la commune de Mutaho
10. La monographie de la commune de Nyarusange
11. La monographie de la commune de Ryansoro
12. La monographie de la Province de Gitega

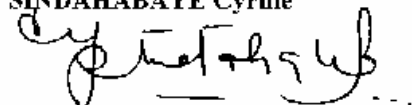
Fait à Gitega, le 3 Août 2006

Antenne Provinciale
du Plan à Gitega


NIMUBONA Claude

L'Expert représentant
le SPPI.
















SINDAHABAYE Cyrille



Le Gouverneur de la
Province de Gitega


Ir SELEMANI Mossi

**LISTE DES RESPONSABLES PROVINCIAUX ET COMMUNAUX
AYANT PARTICIPE A LA VALIDATION DES MONOGRAPHIES
COMMUNALES ET PROVINCIALE DE GITEGA**

| Nom et Prénom | Fonction | Secteur analysé | Signature |
|------------------------------|--|---|---|
| 1. SELEMANI Mossi | Gouverneur de la province de Gitega | Toutes les monographies |  |
| 2. MUHAMED Emile | Conseiller Principal du Gouverneur | Transport et communication |  |
| 3. HAKIZIMANA Venant | Conseiller socio-culturel du Gouverneur | Jeunesse, sport et patrimoine culturel |  |
| 4. KARUMBETE Donatien | Chef du service formation/vulgarisation à la DPAE | Agriculture |  |
| 5. HAKIZUMWAMI Raphaël | Inspecteur provincial de l'Enseignement de base | Education |  |
| 6. NZOYTHIKI Jean Baptiste | Chargé de la planification à la Direction Provinciale de l'Enseignement | Education |  |
| 7. RUNYONGA Téléphor | Le Médecin Directeur de la Province Sanitaire de Gitega | Santé |  |
| 8. TWAMIRWA Jean Claude | Représentant du CPLS Gitega | Santé |  |
| 9. NYABENDA Daniel | Chef de Service Elevage à la DPAE | Elevage |  |
| 10. KANANI Félix | Inspecteur provincial des forêts | Forêts |  |
| 11. GATORE Gloriose | Coordinatrice du CDF | Action sociale et réinsertion |  |
| 12. BURIKUKIYE Charles | Coordonnateur Provincial des Régies Communales de l'Eau | Approvisionnement en eau potable et énergie |  |
| 13. HAKIZIMANA Pierre Claver | Conseiller à la Cour d'Appel de Gitega/Ancien Président du Tribunal de Grande Instance de Gitega | Justice |  |
| 14. NDUWAYO Joas | Représentant de la Ligue Itcka | Justice |  |
| 15. INTNAHAZWE Jean Bosco | Inspecteur Provincial des Finances communales | Institutions financières |  |

| | | | |
|---------------------------|--|-------------------------------------|---|
| 16. NKESIIMANA Innocent | Chef régional du commerce intérieur | Commerce |  |
| 17. NDABAKENGA Daniel | Directeur de l'habitat rural | Habitat |  |
| 18. HATUNGIMANA Dieudonné | Coordonnateur provincial des métiers | Tourisme et hôtellerie |  |
| 19. NTADOHOKA Patrice | Ancien Conseiller Economique du Gouverneur de Gitega | Industrie |  |
| 20. NYARWENDA Pierre | Conseiller à la Direction Générale de l'Artisanat | Artisanat |  |
| 21. NIMUBONA Claude | Antenne Provinciale du Plan à Gitega | Tous les secteurs |  |
| 22. GITUNATI Josée | Administrateur de la Commune BUGENDANA | Monographie communale de Bugendana |  |
| 23. HAVYARIMANA Michel | Administrateur de la Commune MUTAHO | Monographie communale de MUTAHO |  |
| 24. NZEYIMANA Evariste | Administrateur de la Commune ITABA | Monographie communale de Itaba |  |
| 25. RUSURIYE Adèle | Administrateur de la Commune NYARUSANGE | Monographie communale de Nyarusange |  |
| 26. SINZINKAYO Venant | Administrateur de la Commune GISHUBI | Monographie communale de Gishubi |  |
| 27. BAMPORUBUSA Benjamin | Administrateur de la commune BUKIRASAZI | Monographie communale de Bukirasazi |  |
| 28. NIMBONA Venant | Administrateur de la commune MAKEBUKO | Monographie communale de Makebuko |  |
| 29. NTAKARUTIMANA Fidès | Administrateur de la Commune BURAZA | Monographie communale de Buraza |  |
| 30. NGABIRANO Prosper | Administrateur de la Commune RYANSORO | Monographie communale de Ryansoro |  |
| 31. HABONIMANA Gaudiose | Administrateur de la commune GIHETA | Monographie communale de Giheta |  |
| 32. NAHIMANA Valentin | Administrateur de la commune GITEGA | Monographie communale de Gitega |  |